



Utdrag ur miljönämndens protokoll av den 4 februari 1997.

Rätt utdrag ur protokollet intygar;


Gunilla Ullman Johannesson

§ 10

Dnr.1996
109.433

INRÄTTANDE AV YTTERENEBY NATURRESERVAT.

Ärendet

Exp enl.
sändlista

Vid nämndens sammanträde den 17 september 1996 fattades beslut om att sända ut förslag till inrättande av naturreservat med dithörande skötselplan samt föreskrifter gällande Yttereneby i Järna på remiss. Remissvaren blev positiva. I några fall förekom förslag till ändringar i bestämmelser och skötselplan. Synpunkterna som framförts har i vissa fall tillgodosetts i förslaget till beslut.

I ärendet föreligger förvaltningens tjänsteutlåtande daterat 21 januari 1997.

Miljönämndens beslut

Miljönämnden

- 1 inrättar Yttereneby i Järna som naturreservat i enlighet med tjänsteutlåtande daterat den 17 september 1996, samt
- 2 fastställer den skötselplan som presenteras i bilaga 2 till tjänsteskrivelse daterad 17 september 1996.

./ Miljöförvaltningens tjänsteutlåtande daterat 970121.

./ Miljöförvaltningens beslut om inrättande av naturreservatet Yttereneby, Södertälje kommun daterat 960917 med skötselplan för naturreservatet.



MILJÖFÖRVALTNINGEN

Krister Sand, Arbl/Biolog
tel: 08-550 233 50

Tjänsteutlåtande
1997-01-21

Till Miljönämnden

Förslag att inrätta naturreservatet Ytterenby i Södertälje kommun

Sammanfattning

Miljönämnden har den 17 september 1996 sänt förslaget att inrätta naturreservatet Ytterenby samt förslag till föreskrifter och skötselplan på remiss till berörda instanser. Remisstiden fastställdes till den 6 december 1996.

Alla som besvarat remissen har varit positiva till inrättandet av reservatet. I några fall förekommer förslag till ändringar i bestämmelser respektive skötselplan. Synpunkterna som framförts har i vissa fall tillgodosetts i förslaget till beslut.

Remissammanställning

Järna kdn

Anser det positivt att Ytterenebyområdet får status som naturreservat då området är ett välkänt och omtyckt strövområde för många Järnabor.

Kommundelsnämnden tillstyrker förslaget men vill ha en ändring av skötselplanen så att minst ett av torrdassen blir kvar på udden.

Kommentar: Att behålla ett av dassen på udden skulle innebära att problemet med vandalisering och nedskräpning fortfarande skulle finnas kvar. Ett dass vid parkeringen underlättar renhållningen avsevärt och då finns förutsättning att dasset kommer till den användning som är avsett.

Hölö-Mörkö kdn

Påpekar att en reservatsbildning inte får skapa vandringshinder för de inplanterade havsöringen.

Kommentar: Synpunkten har tillgodosetts genom ett tillägg i skötselplanen.

Byggnadsnämnden

Tillstyrker bildandet och ser mycket positivt på förslaget.

Tekniska nämnden

Har invändningar beträffande förbud mot orienteringstävlingar och anläggande av brygga. Vidare anses att även den äldre barrskogen bör gallras och att ytterligare en informationstavla bör sättas upp.

I övrigt tillstyrker man förslaget.

Kommentar: Miljöförvaltningen anser att ett förbud mot orientering under perioden 15 april-15 juli inte är ett fullgott skydd för djurliv samt slitage på känsliga biotoper. Organiserad orientering kan vara mycket stressande för djurlivt och ofta är marken som känsligast på vår och höst.

Förbud mot brygga har framkommit i samförstånd med båtklubben och utgör ett skydd mot oseriösa båtägare. Övriga båtägare hänvisas till båtklubben.

Den föreslagna gallringen även av äldre skog för att öka diversiteten på ålderssammansättningen samt tillskapa gläntor kan åstakommas på annat sätt. Den äldre skogen kommer genom att den lämnas för fri utveckling förändra sig själv då gamla trån dör och förmultnar. En ökning av dödved och gläntor i skogen bör istället åstakommas genom en artificiell tillskapning. Detta har tillmötesgåts i skötselplanen.

Kommunstyrelsen

Har inga invändningar mot förslaget.

Länsstyrelsen

Har några korrigeringar men i övrigt ingen erinran mot förslaget.

Eneby båtklubb

Har inget att erinra mot förslaget men påpekar deras verksamhets behov av vägunderhåll, pålning o s v beaktas.

Kommentar: Båtklubbens behov har tillmötesgåts i förslaget och inga hinder bör uppstå.

Södertälje Naturskyddsförening

Anser inrättandet som glädjande och tillstyrker förslaget.

Friluftsrämjandet, Järna lokalavdelning

Tycker att förslaget är bra men vill ha ett tillägg med förbud mot att cykla i området.

Kommentar: Om behov skulle uppstå kan en ändring göras. I dagsläget ser Miljöförvaltningen inte cyklandet som ett hot eller problem.

Södertälje Svampklubb

Upplever reservatsbildandet som något positivt. Man har dock synpunkter på skötselplanen. Man anser att all skog skall lämnas till fri utveckling. Skogen i kanten till havsstrandängen skall lämnas i fred samt att bäckravinen skall gallras för att förbättra framkomligheten.

Kommetar: Den yngre skogen vinner inte mycket på att lämnas helt till fri utveckling. Smärre naturvårdsinsater kan istället skapa bättre förutsättningar för biologiska mångfald.

Syftet med restaureringen av hagmark och havsstrandäng är inte att skapa en park eller att korna inte ska bli blöta om fötterna utan att återskapa och bevara mycket artrika biotoper och på så sätt gynna den biologiska mångfalden. Skötselplanen avser att vårda dessa marker och inte att de skall befinna sig i en ständig igenväxningsfas för att gynna vaxskivlingar av lundkarraktär. Föreningens förslag hotar istället ändra värden på dessa marker.

Den del av bäckravinen som avses ingår inte i reservatet.

Reviderat förslag till beslut om inrättande av naturreservatet Yttereneby

Miljöförvaltningen har efter att tagit del av synpunkter från berörda instanser gjort några smärre ändringar. Åravinens får rensas för laxöringen, skyltar sätts upp vid gränsen mot Nibble och även Skillebyholm samt att skötselplanen tillåter en tillskapning av gläntor och död ved även på äldre skog, dock ingen gallring där material förs bort.

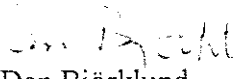
Redigeringsfel har rättats och ett tillägg har gjorts om områdets riksintresse.

Förslag till beslut

Förvaltningen föreslår att Miljönämnden beslutar

-inrätta naturreservatet Yttereneby i enlighet med förslaget.

-fastställa skötselplanen i enlighet med förslaget.


Dan Björklund
Miljöchef

Krister Sand
Arbl, ALU/Biolog



MILJÖFÖRVALTNINGEN

Krister Sand, Arbl/Biolog
tel: 08-550 233 50

TJÄNSTEUTLÅTANDE
1996-09-17

1(5)

BESLUT OM INRÄTTANDE AV NATURRESERVATET YTTERENEBY, SÖDERTÄLJE KOMMUN

(3 Bilagor: Reservatskarta, skötselplan med karta och sändlista)

UPPGIFTER OM NATURRESERVATET

Namn	Yttereneby naturreservat
Kommun	Södertälje
Kommundel	Järna
Läge	Ekonomiska kartan blad 09890 Bilparkeringen vid Yttereneby båtklubb ligger ca 6,5 km sydost om Järna centrum
Gräns	Innerkanten av den streckade linjen som anges på bifogade kartan (bilaga 1). Fastighet Yttereneby 3:2 med Solviksskolan samt en del omgivning är undantaget ur reservatet.
Fastighet	Del av Yttereneby 3:.
Markägare	Södertälje kommun
Areal	ca 62 hektar
Förvaltare	Miljöförvaltningen

BESKRIVNING AV NATURRESERVATET

Strax söder om Järnaslätten sträcker sig en sprickdal i nordvästlig-sydostlig riktning. I detta sprickdalslandskap återfinns Ytterenebyområdet som karraktäriseras av ett mycket omväxlande landskap. Området innefattar alltifrån kulturlandskapets havstrandängar, hagmarker, åkrar samt en åravin till naturlandskapets tallhällmarker och gammelgranskogar. Området som helhet hyser en mycket variationsrik flora och fauna.

Centralt beläget i området finns ett ca 1 km långt berg. Berget höjer sig mer än 50 meter över havet, med höga branter mot slätten i väster och Stavbofjärden i söder. På berget växer en gles hällmarktallskog med grova torrakor och berghällar som på flera platser erbjuder en magnifik utsikt över det sörmländska kulturlandskapet och Östersjön. Berget består av gnejs och är kalkfattigt. Trots detta finns en rik örtvegetation med karaktärsarter som gul fetknopp, tjärblomster, skelört och tulkört. På tulkörtbestånden ser man ofta den vackra riddarskinnbaggen. De solbelysta branterna i väster utmärks av flera lodytor med mindre hyllor med rik mossfall

och grova ekar vid bergfoten. Bergets branter mot väster har ett gynnsamt mikroklimat och vid bergfoten finns en mycket intressant insektsfauna och svampflora med flera rödlistade arter som tex brun guldbagge (hotklass 4), apelticka (h 2) och bleksopp (h 2). På en ask vid stigen längs båtklubben växer alléorangelav (h 3).

Nedanför berget slingrar sig Skillebyån fram, djupt nedskuren i ett finkornigt sediment och kantas av en lövträdsridå. En antydning till meandring finns i åns lugna lopp. Den övre delen kantas av en kraftig och delvis beskuggad bergbrant. Resterande sträcka passerar ån över åkermark för att sedan mynna ut i Stavbofjärden. Trädskiktet domineras av ask, asp och klippal med inslag av lönn, ek och vartbjörk. I norra delen förekommer även ett par mycket grova balsampopplar. I buskskiktet uppträder rikligt med hägg. I åravinen återfinns en mycket sällsynt lav, grynig gelélav (hotklass 2) som endast är funnen på ett 30-tal lokaler i Sverige samt svampenscharlakansvårskål (h 4). Åravinen hyser även en art och individrik fågelfauna med arter som tex gärdsmyg.

Längs hela områdets stränder sträcker sig över 1 km sammanhängande betade havsstrandängar och öppna hagmarker som är mycket vackert belägna och viktiga för landskapsbilden. Dessa kulturmarker hyser de mest artrika biotoper landet kan erbjuda. Trädskiktet domineras av stora solitärekar och askar med en undervegetation av nypon och slånbarssnår. I fältskiktet återfinns en mängd hävdgynnade indikatorarter som tex darrgräs svart- och rödkämpar, jungfrulin, blåsuga och orkidéerna nattviol och jungfru Marie nycklar. På havsstrandängen finns arter som tex strandkrypa och havssälting.

Området är ett mycket omtyckt utflyktsmål för det rörliga friluftslivet och många söker sig till den naturliga badstranden på den södra udden. Centralt beläget i reservatet ligger Solviksskolan med ca 200 elever. Området utgör en viktig lokal i den pedagogiska utbildningen som bedrivs på såväl Solviksskolan som stiftelserna på Skillebyholm och Nibble. Området används även som utflyktsmål för en rad andra skolor och organisationer.

ÄRENDETS BEREDNING

Miljönämnden har tagit initiativ till bildandet av rubricerat naturreservat. Yttereneby finns redovisat i gällande översiktsplan som ett område (N31 Yttereneby) där särskild hänsyn skall tas till naturvårdens intressen samt att en skötselplan bör upprättas.

Det föreslagna reservatet är beläget i ett område som är av riksintresse enligt 3 kap 2 § naturresurslagen. Vidare ligger en liten del av området i ett riksintresse för kulturmiljövården enligt 2 kap 6 § naturresurslagen.

Miljöförvaltningen anser, att inrättandet av naturreservatet tillvaratar de allmänna intressen som bör värnas och likaså, att naturreservatet överensstämmer med intentionerna enligt naturresurslagen samt Sodertälje kommuns översiktsplan.

Miljöförvaltningen har underhand samrått med kommunstyrelseförvaltningen om vilken del av Yttereneby som föreslås bli naturreservat. Ärendets beredning har även skett i samråd med övriga berörda parter (se sändlista).

MILJÖNÄMNDENS BESLUT

Med stöd av 7 § naturvårdslagen (1964:822) samt länsstyrelsens beslut, 1994-06-23, om delegering till Södertälje kommun att fatta beslut om inrättande av naturreservat m.m. samt kommunfullmäktiges beslut av den 27 maj 1991 om de befogenheter som tillkommer miljönämnden avseende inrättande av naturreservat m m förklarar miljönämnden i Södertälje kommun det område som anges med streckad linje på bifogad karta (bilaga 1) som naturreservat.

Miljönämnden har i samband med beslutet funnit att åtgärderna att bilda naturreservat är förenliga med hushållningsbestämmelserna i naturresurslagens 2 och 3 kapitel.

NATURRESERVATETS NAMN

Naturreservatets namn skall vara **Yttereneby**.

ÄNDAMÅLET MED RESERVATET

Ändamålet med reservatet är att bevara och säkerställa ett värdefullt natur- och strövområde. Syftet är vidare att säkerställa hävd på hagmarker och havsstrandängar inom området samt att göra de mest störningståliga biotoperna mer lättillgängliga för friluftslivet.

FÖRESKRIFTER FÖR RESERVATET

För att trygga ändamålet med naturreservatet förordnar Miljönämnden i Södertälje kommun med stöd av 8-10 § Naturvårdslagen, samt 9 § Naturvårdsförordningen (1976:484) att nedanstående föreskrifter skall gälla för området.

A. Föreskrifter enligt 8 § Naturvårdslagen om inskränkningar i markägarens och annan sakägares rätt att förfoga över fastighet inom naturreservatet.

Utöver föreskrifter och förbud i lagar och författningar är det förbjudet att:

1. uppföra helt ny byggnad eller anläggning förutom, anläggningar nödvändiga för friluftslivet
2. anlägga campingplats eller uppställningsplats för husvagnar
3. genomföra orienteringstävlingar eller organiserade träningar
4. anbringa tavla, skylt, inskrift, affisch eller därmed jämförlig anordning utöver vad som behövs för reservatsinformation
5. anordna upplag
6. bedriva täkt eller annan verksamhet som kan ändra områdets topografi som att spränga, schakta, utfylla, muddra eller tippa
7. tillföra kemiska bekämpningsmedel eller växtnäringsämne (handelsgödsel, rötslam) eller jordförbättringsmedel.

8. avverka träd eller vidta annan skogsbruksåtgärd som att ta bort eller upparbeta dött träd eller vindfalle utöver vad som anges i bifogad skötselplan
9. anlägga väg eller brygga
10. uppföra radiomast eller liknande
11. dämna eller valla
12. avleda vatten eller dika annat än underhåll av befintlig väg
13. föreskrifterna ska inte utgöra hinder för åtgärder som krävs för reservatets skötsel och som anges i bifogad skötselplan

Utan Miljönämndens tillstånd är det dessutom förbjudet att:

14. dra fram mark/luftledning

B. Föreskrifter enligt 9 § naturvårdslagen om skyldighet att tåla visst intrång.

Markägare, arrendator och andra innehavare av särskild rätt till marken förpliktigas att tåla att följande anordningar utförs och åtgärder vidtas för att tillgodose ändamålet med reservatet enligt bifogad skötselplan, nämligen:

1. utmärkning av naturreservatets gränser och uppsättning av informationsskyltar
2. utförande och underhåll av anläggningar för allmänhetens friluftsliv
3. anordnande av stängsel och stängselgenomgångar
4. skötsel av skogsmarken i enlighet med bifogade skötselplan
5. skötsel av hagmarker innefattande slåtter och betesdrift, röjning, uppsättande och underhåll av stängsel och stättor
6. restaureringar av havstrandängar och de åtgärder som behövs vidtas mot igenväxning, innefattande vasslätter etc.

C. Föreskrifter enligt 10 § Naturvårdslagen om vad allmänheten har att iaktta inom reservatet.

Utöver föreskrifter och förbud i lagar och författningar är det förbjudet att

1. framföra motordrivet fordon
2. ställa upp husvagn
3. tälta eller lägga till med båt längre än en natt
4. rida, annat än på anvisade ridstigar
5. medvetet störa djurlivet (t ex genom att klättra i boträd)
6. medföra okopplad hund eller annat husdjur
7. elda annat än på särskild anvisade platser
8. plocka eller gräva upp alla slags växter
9. använda ljudanläggning störande
10. använda klättringsutrustning
11. ta kvistar eller grenar från mark och levande eller dött träd

D. Föreskrifter med stöd av 9 § naturvårdsförordningen rörande naturvårdsförvaltningen.


1. Naturvårdsförvaltare skall vara Miljöförvaltningen.
2. Miljönämnden meddelar föreskrifter om naturvårdsförvaltningen genom att fastställa bifogad skötselplan (bilaga 2)

IKRAFTTRÄDANDE


Föreskrifterna träder i kraft tre veckor efter den dag då författningen utkom från länets författningssamling.

HUR MAN ÖVERKLAGAR

Detta beslut kan överklagas hos länsstyrelsen i Stockholms län.



Dan Björklund
Miljöchef



Krister Sand
Biolog/Arbl. Alu

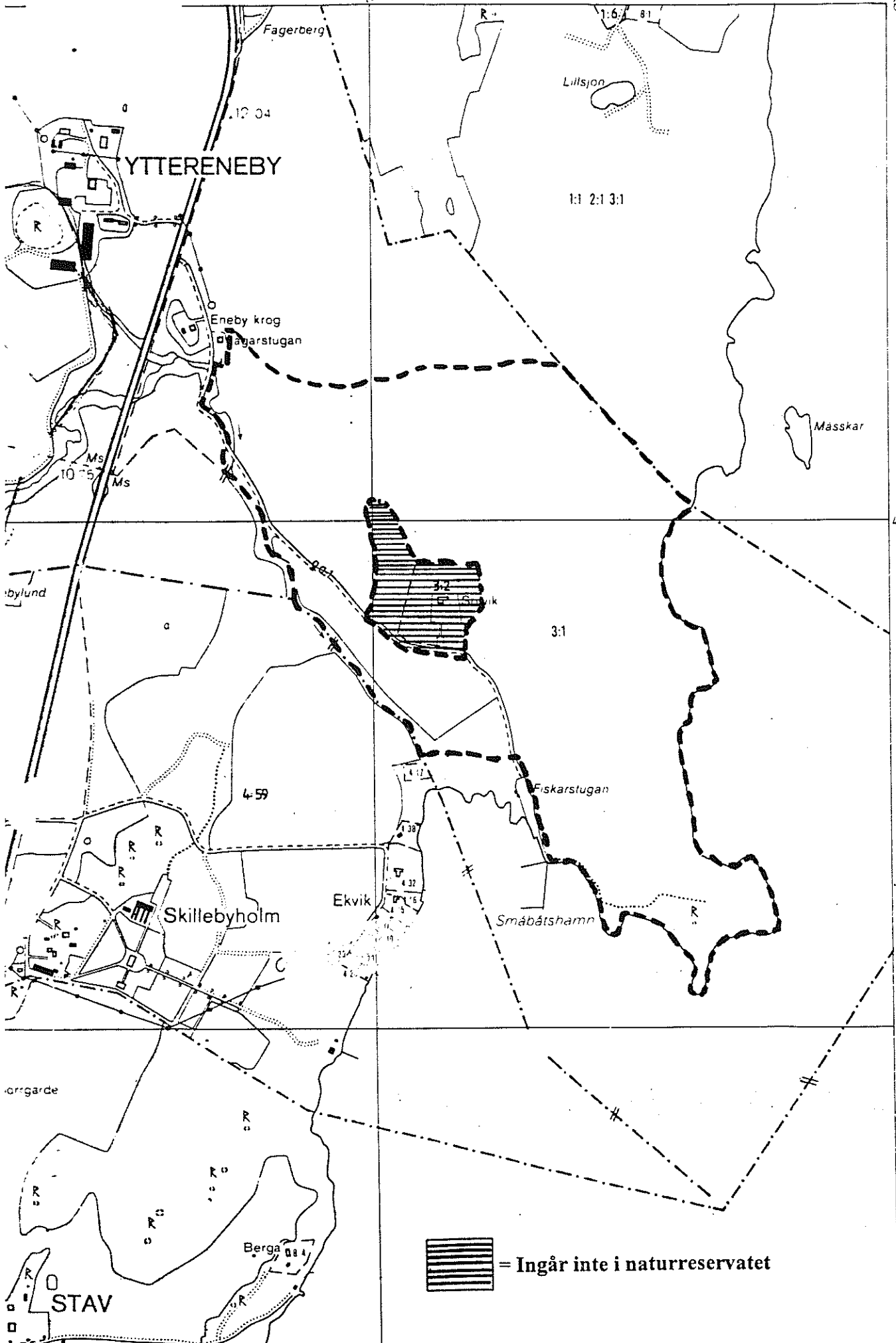
Bilaga 1:

17°38'

16:05

8550

YTTERJARNA - NIBBLE



R

Lar
Stoc

Kom
Soc

Dele
Fas
Deta

+ -

---H---

HAG

Ann

1:2
1/2
1:2A
1:2B
[1:2]
[1:3]
(1:4)
s:2
fs:3
ga:4

Serv, Sv
Ny
a
d

YTTERRJARNNA SN

HOLO SN

SODERTÄLJE KN

STAV FURNINGSBOLM

[Shaded box] = Ingår inte i naturreservatet

Skötselplan för naturreservatet Yttereneby Södertälje kommun

1. Beskrivning av befintliga förhållanden

Skogsmark: Inom området bedrivs skogsbruk.

Jakt: Inom området bedrivs jakt. Älgjakten bedrivs av Södertälje kommun som en del i ett större jaktlicensområde (Farsta, Tuna-Ullängen och Yttereneby) och småviltsjakten av Södertälje Kommunanställdas idrottssällskap (SKAIS). SKAIS jaktarrende löper till Juni 1998.

Hagmark- och havsstrandängar: De naturliga betesmarkerna hävdas med nötkreatur från Ytterenebystiftelsen. Miljöförvaltningen har tecknat NOLA-avtal för dessa marker. Markerna har nyligen genomgått en omfattande restaurering i Miljöförvaltningens regi.

Åkermark: På åkermarken bedrivs biodynamiskt jordbruk av Ytterenebystiftelsen.

Stränder: Vid områdets sydliga udde finns en naturlig badstrand. Övriga stränder utgörs av havsstrandäng.

Slitage- och störningskänslighet: Hällmarker, klippbranter, bäckravinen, havsstrandängarna och sumpskogpartier är slitagekänsliga

Tillgänglighet: Området är lättillgängligt för allmänheten. Busshålsplats för buss 784 finns vid reservatets norra ände. Parkeringsplats finns i anslutning till båtklubben.

Byggnader och anläggningar: Två torrdas i hagen på den södra udden. En kraftledning går från Eneby krog till Solvik. Området genomkorsas av en väg från Eneby krog till båtklubben.

Anordningar för friluftslivet: I den södra hagen finns anordningar för friluftslivet, som torrtoalett, eldstäder, soptunnor och stängselövergångar.

Rekreation: Centralt i området ligger Solviksskolan med ca 200 elever. Området är ett populärt utflyktsmål, framförallt för Järnabor.

2 Disposition och skötsel av mark och vatten

2.1 Övergripande mål

Naturvården: Målsättningen med naturreservatet är att skydda och bevara ett omväxlande och rikt växt- och djurliv. Området skall skötas på ett sådant sätt att den biologiska mångfalden inte utarmas utan samtliga åtgärder i reservatet skall ha till avsikt att bevara eller öka naturvärdet.

Friluftslivet: Området skall även fortsättningsvis vara tillgängligt för det rörliga friluftslivet. Allmänheten skall ta hänsyn till de föreskrifter som gäller för reservatet.

2.2 Generella riktlinjer och åtgärder

Reservatsförvaltningen syftar till att reglera friluftslivet inom slitagekänsliga delar av området och att genom iordningställande av stigar underlätta tillgängligheten i övriga delar.

SKÖTSELPLANOMRÅDEN:

1 Skogsmark: Hällmarkstallskogen de sumpartade avsnitten samt äldre skogsavsnitt lämnas för fri utveckling. Ett ökat inslag av död ved är önskvärd. I granskog och blandskog av ålder understigande 50 år kan en smärre gallring genomföras för att öka diversiteten på ålderssamansättningen samt öppna gläntor och frihugga äldre lövträd. Skogsavsnittet som gränsar till hagmarken i söder och öster kan stängslas för skogsbete. Ådellövskogspartierna skall hållas fria från gran och triviallövsly. Frekventerade stigar skall hållas fria. I övrig får ingen död ved tas bort däremot är en ökning av torrakor och lågor önskvärd. På lämpliga ställen kan lättare slyröjningar göra för att förbättra utsikten.

2 Hagmark och Havsstrandäng: För att naturvärdena på dessa marker skall bevaras måste de hävdas. Hävden skall bestå av nötkreaturbetning med en eventuell fraktionering med får samt vid behov kompletterande manuella insatser då betet inte räcker till för att hålla markerna öppna och florán i gått skick. Restaurering av markerna skall fortsätta. Den skogsklädda sluttningen väster om havsstrandängen bör glesas ut på gran, al och asp för att öka ljusgenomsläppet samt möjliggöra för boskapet att stundtals röra sig på torr mark.

All inhägnad mark skall förses med stättor och stängselövergångar på lämpliga platser

3 Jordbruksmark: Jordbruksmarken i reservatet bör brukas på sådant sätt att landskapsbilden bevaras. Marken bör brukas utan gifter och handelsgödsel.

4 Bäckravin: En av reservatets värdefullaste biotoper ur naturvårdshänseende. Ingen gallring eller röjning skall bedrivas annat än överhängande grenar i åkerkanten. Övriga delen av åravinen skall skyddas helt från alla skogliga ingrepp. Lättare rensning av själva vattenfåran för att möjliggöra havsöringens uppstigning till lekbottnar får göras. Där vägen till Solvik korsar åravinen får siktröjning vidtas.

ÖVRIGT:

Jakt och fiske: Jakt får bedrivas enligt gällande jaktlagstiftning, av markägaren och regleras inte i reservatsföreskriften.

Fiske får bedrivas på ett sådant sätt att inte fågellivet störs.

Friluftslivet: Frekventerade stigar i reservatet skall hållas öppna. Stigen längs havsstrandängen i öster skall förbättras. Ridstigar skall vara tydligt markerade på karta och informationstavlör.

Parkeringsplatsen i anslutning till båtklubben bör utökas med en separat del för reservatsbesökare.

Torrdassen på udden bör flyttas till parkeringen vid båtklubben för att undvika vandalisering och skräppansamling.

Anläggningar för friluftsliv utöver de planerade stigarna får inte anläggas inom området.

Fastighetsägaren svarar för renhållningen inom området

3(3)

Vägen tillbåtklubben: Sikt- och framkomlighetsröjningar samt underhållsdikning skall ske i samråd med reservatsförvaltaren. Övrigt vägunderhåll ansvarar vägsamfälligheten för och berörs inte av reservatsbeslutet.

3 Utmärkning av områdets gränser

Reservatet skall markeras i enlighet med naturvårdsverkets anvisningar.

4 Information

Information om reservatet skall finnas på särskild för ändamålet uppsatta tavlor vid båtklubben, busshållsplatsen, södra gränsen mot Skillbyholm samt i nordöstra hörnet mot Nibble

5 Naturvårdsförvaltning

Naturvårdsförvaltare är Miljöförvaltningen, Södertälje kommun

5.1 Tillsyn

Naturvårdsförvaltaren skall utöva tillsyn över reservatet. I tillsynen ingår att tillse att bestämmelserna för området följs samt att en fortlöpande journal förs över tillsynen. Naturvårdsförvaltaren ansvarar för att regelbunden kontroll av trampskador, stättor, stigar och skyltar sker.

5.2 Finansiering av naturvårdsförvaltningen

Naturvårdsförvaltaren står för alla kostnader i samband med anläggning och underhåll.

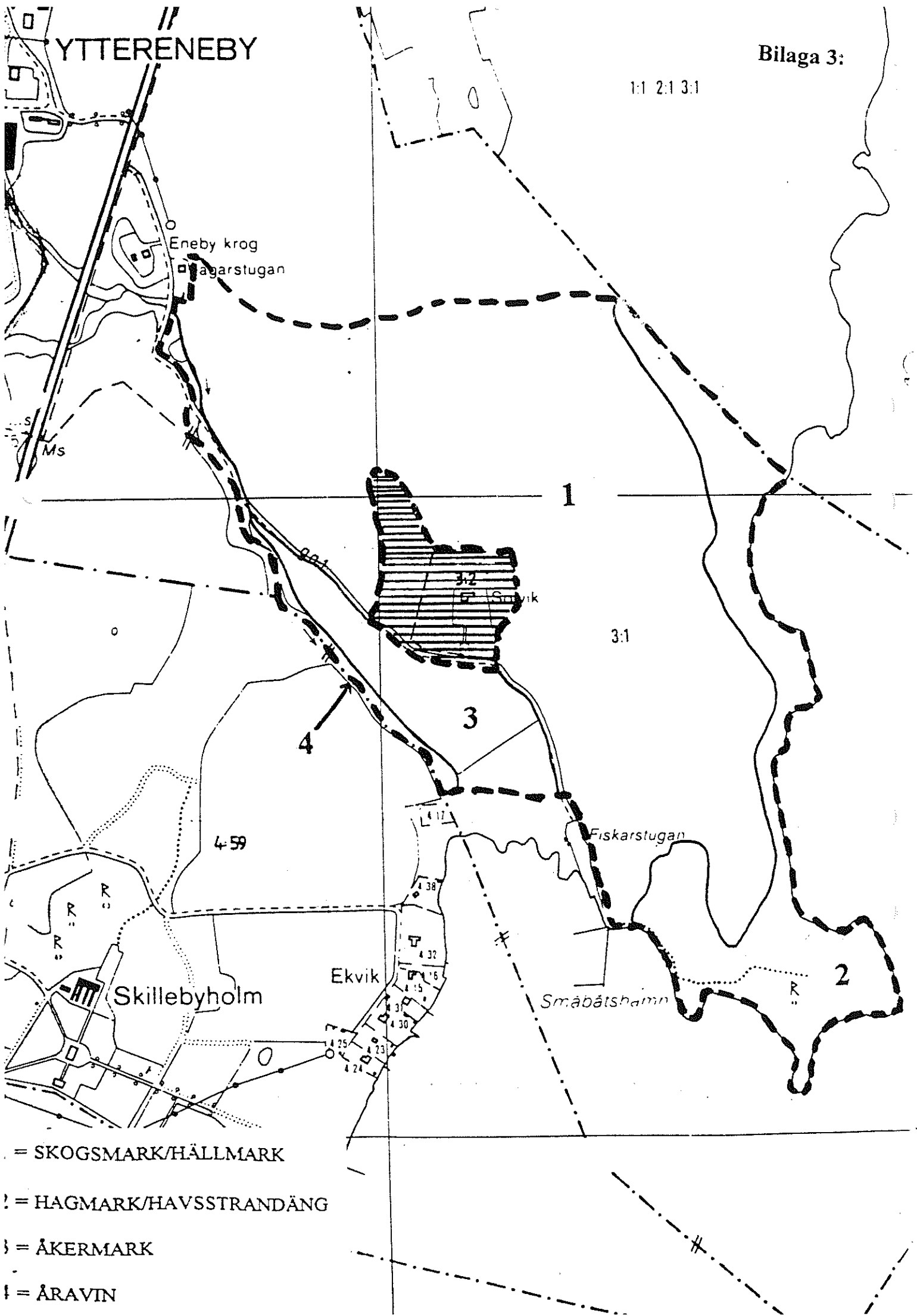
Följande beräkningar är en uppskattning av områdets kostnader:

<u>Åtgärder</u>	<u>Initialkostnader 1997</u>	<u>Årskostnader fr o m 1998</u>
Informationstavlor	20 000	1 000
Utmärkning gräns	5 000	2 000
Stängsling/stättor	10 000	5 000
Bete	15 000	15 000
Vegetationsvård	10 000	5 000
Parkering	10 000	1 000
Renhållning	5 000	5 000
Summa	75 000	34 000

YTTERRENEBY

Bilaga 3:

1:1 2:1 3:1



Eneby krog
Fagarstugan

3:2
Ekvik

Skillebyholm

Ekvik

Fiskarstugan

Småbåtshamn

- = SKOGSMARK/HÅLLMARK
- = HAGMARK/HAVSSTRANDÄNG
- = ÅKERMARK
- ∩ = ÅRAVIN

Bilaga 4

Sändlista: Yttereneby naturreservat

Länsstyrelsen i Stockholms län, Box 22067, 150 22 Stockholm
Naturvårdsverket, 106 48 Stockholm
Skogsvårdsstyrelsen i Stockholms- och Upplandslän,
Portalgatan 2 B, 754 23 Uppsala
Polismyndigheten i Stockholms län, Södertälje polismästardistrikt,
Box 84, 151 21 Södertälje
Ytter-Enebystiftelsen, Yttereneby, 153 91 Järna
Stiftelsen Skillebyholm, Skillebyholm, 153 00 Järna
Stiftelsen Agape, pl 1800, 153 91 Järna
Stiftelsen Solvik, 153 93 Hölö
Nibblestiftelsen, Nibble gård, 153 00 Järna
Skilleby byalag, Skilleby, 150 20 Järna
Eneby Båtklubb, Box 136, 151 22 Södertälje
Walter & Ingrid Liebendorfer, pl 1654, 153 91 Järna
SKAIS, Jaktsektionen, att: Roland Kellin. Ponnyv. 10, 152 57 Södertälje
Södertälje Naturskyddsförening, att: Gunvor Larsson
Forellsstigen 9, 191 39 Södertälje
Södertälje fältbiologer, att: Klara Helstad
Danavägen 13, 152 57 Södertälje
Södertälje svampklubb, att: Klas Jaederfeldt
Vadsbrovägen 16, 153 36 Järna
Friluftsförbundet, Järna lokalavdelning, Box 92, 153 22 Järna
Kommunstyrelsen
Tekniska nämnden
Byggnadsnämnden
Järna kommunstyrelse
Lantmäterimyndigheten i Stockholms län, **efter laga kraft**
Stockholms läns författningssamling, länskungörelsen

