

Bil A: 117

## § 154 Förslag till vägnamn enligt detaljplan för Jumstaberget del 2 (del av fastigheten Jumsta 2:1)

Dnr: KS 15/242

### Sammanfattning av ärendet

Detaljplanen för Jumstaberget del 2 vann laga kraft redan 2010. Den intilliggande detaljplanen över Jumstaberget vann laga kraft 2006. Här har utbyggnad skett under flera år i enlighet med detaljplanen och adresser utmed Jumstabergetsvägen har satts. Inom området som detaljplanen för Jumstaberget del 2 avser har däremot ingen fastighetsbildning och utbyggnad skett. Något nytt vägnamn för Jumstaberget del 2 har heller inte beslutats. Inför en trolig exploatering av området behöver därför ett vägnamn beslutas. Förslaget till vägnamn är Jumstaängsvägen.

### Beslutsunderlag

Samhällsbyggnadskontorets tjänsteskrivelse den 29 april 2015

Namnkarta

Stadsbyggnadsnämndens beslut den 9 juni 2015, § 101



### Yrkande

Kommunstyrelsens ordförande Boel Godner (S) yrkar bifall till förslaget.

### Kommunstyrelsens förslag till kommunfullmäktige

Jumstaängsvägen antas som vägnamn i enlighet med detaljplanen för Jumstaberget del 2 i Södertälje.

Beslutet skickas till  
Akten

Justerandes signum 	Anslagsdatum 2015-09-11	Utdragsbestyrkande 
---	----------------------------	---



SÖDERTÄLJE KOMMUN Kommunstyrelsen	
2015-05-21	
Dnr	Rnr

K080150700

**TJÄNSTESKRIVELSE**  
2015-04-29  
Stadsbyggnadsnämnden

Stadsbyggnadsnämnden  
Kommunstyrelsen  
Kommunfullmäktige

## Förslag till vägnamn enligt detaljplan för Jumstaberget del 2 (del av fastigheten Jumsta 2:1) i Södertälje

Dnr: Sbn 2015-01009-246

### Sammanfattning av ärendet

Detaljplanen för Jumstaberget del 2 vann Laga kraft redan 2010-03-12. Den intilliggande och första detaljplanen över Jumstaberget vann Laga kraft 2006-07-17. Här har utbyggnad skett under flera år i enlighet med detaljplanen och adresser utmed Jumstabergetsvägen har satts. Inom området som detaljplanen för Jumstaberget del 2 avser har däremot ännu ingen fastighetsbildning och utbyggnad skett. Något nytt vägnamn för Jumstaberget del 2 har heller inte beslutats. Inför en trolig exploatering av området behöver därför ett vägnamn beslutas.

### Beslutsunderlag

Samhällsbyggnadskontorets tjänsteskrivelse den 29 april 2015

Namnkarta (kartbilaga)

### Ärendet

I detaljplanen för Jumstaberget del 2 föreslås friliggande småhus som nås via en nyanlagd väg utgående från Jumstabergetsvägen. Detaljplanen vann Laga kraft redan 2010-03-12, men hittills har ingen utbyggnad skett enligt denna. Ett vägnamn hade dock tidigare kunnat beslutas, men så har inte heller skett. Att använda det befintliga vägnamnet Jumstabergetsvägen, i enlighet med detaljplanen för Jumstaberget del 2, går inte i detta fall p.g.a. den adressnumrering som idag finns utmed Jumstabergetsvägen. Därför måste den nya vägen i detaljplanen för Jumstaberget del 2 få ett eget vägnamn. Kvartersnamn finns inte i Jumstaberget, varför även de nya fastigheterna kommer att få fastighetsbeteckningar innehållande traktnamn.

Med tanke på terrängen i området och anknypningen till befintliga Jumstabergetsvägen samt trakten Jumsta, föreslår namngruppen att den nya vägen får namnet Jumstaängsvägen.

### **Ekonomiska konsekvenser och finansiering**

Förslaget bedöms inte ha några direkta ekonomiska konsekvenser.

### **Samhällsbyggnadskontorets förslag till Stadsbyggnadsnämnden:**

Namnförslaget Jumstaängsvägen tillstyrks.

### **Samhällsbyggnadskontorets förslag till Kommunstyrelsen:**

Namnförslaget Jumstaängsvägen tillstyrks.

### **Samhällsbyggnadskontorets förslag till Kommunfullmäktige:**

Jumstaängsvägen antas som vägnamn i enlighet med detaljplanen för Jumstaberg del 2 i Södertälje.



Martin Andreae  
Stadsdirektör



Kenneth Hagström  
Samhällsbyggnadsdirektör

Handläggare: Ebba Löndahl Åkerman

Teknisk lantmätare

Samhällsbyggnadskontoret

Telefon (direkt): 08-523 025 87

E-post: ebba.londahl-akerman@sodertalje.se

### **Beslutet skickas till**

Akten

KS

Sbk/Geografisk information

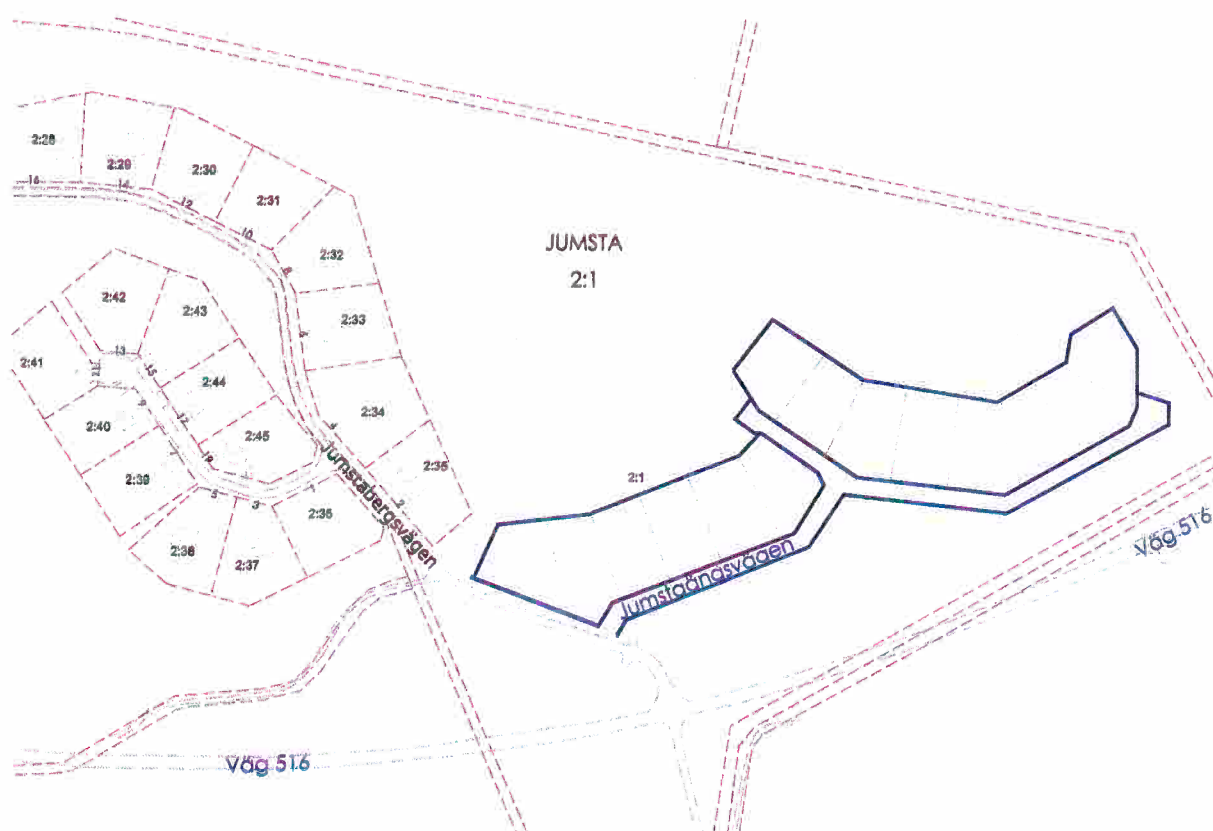
## Förslag till vägnamn enligt detaljplan för JUMSTABERG del 2 (del av fastigheten Jumsta 2:1) i Södertälje

Dnr: Sbn 2015-01009-246

Enheten för Geografisk Information/Samhällsbyggnadskontoret 2015-04-29

*Ebba Löndahl Åkerman*

Teknisk lantmätare



### VÄGNAMN

GODKÄNT AV STADSBYGGNADSNÄMNDEN DEN 2015 §

ANTAGET AV KOMMUNFULLMÄKTIGE DEN 2015 §

## § 101 Förslag till vägnamn enligt detaljplan för Jumstaber del 2 (del av fastigheten Jumsta 2:1) i Södertälje

Dnr: SBN 2015-01009-246

### Sammanfattning av ärendet

Detaljplanen för Jumstaber del 2 vann Laga kraft redan 2010-03-12. Den intilliggande och första detaljplanen över Jumstaber vann Laga kraft 2006-07-17. Här har utbyggnad skett under flera år i enlighet med detaljplanen och adresser utmed Jumstabergrsvägen har satts. Inom området som detaljplanen för Jumstaber del 2 avser har däremot ännu ingen fastighetsbildning och utbyggnad skett. Något nytt vägnamn för Jumstaber del 2 har heller inte beslutats. Inför en trolig exploatering av området behöver därför ett vägnamn beslutas.

### Beslutsunderlag

Samhällsbyggnadskontorets tjänsteskrivelse den 29 april 2015



Namn-karta (kartbilaga)

### Stadsbyggnadsnämndens beslut

Namnförslaget Jumstaängsvägen tillstyrks.

Beslutet skickas till  
Akten

Kommunstyrelsen

Justeraandes signum 	Anslagsdatum 2015-06-16	Utdragsbestyrkande 
---	----------------------------	--