



TJÄNSTESKRIVELSE

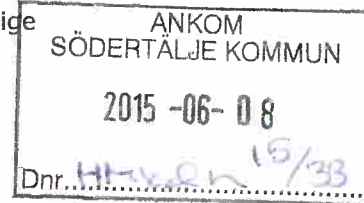
2015-06-05

Hölö Mörkö kommunaldelsnämnd

Hölö-Mörkö kommunaldelsnämnd

Kommunstyrelsen

Kommunfullmäktige



Förslag till nytt vägnamn i Hölö

Dnr: HM 15/33

Sammanfattning av ärendet

Behov av ny vägadress har uppkommit i samband med en avstyckning av en industritomt i kvarteret Trappstenen i norra delen av Hölö tätort. I samband med att en icke planskild järnvägs korsning togs bort för ett antal år sedan blev Grävstavägen "avklippt". Det resulterade i att den östra delen av Grävstavägen vid kvarteret Trappstenen blev namnlös, eftersom där ändå inte fanns några adresser. För att möjliggöra adressättning både i nuläget och för framtida eventuella utbyggnader i området föreslås därför att ånyo namnsätta den namnlösa vägen.

Beslutsunderlag

Samhällsbyggnadskontorets tjänsteskrivelse den 5 juni 2015

Namnkartor (kartbilagor 1, 2, 3, 4 och 5)

Ärendet

Behov av ny vägadress har uppkommit i samband med en avstyckning av en industritomt i kvarteret Trappstenen i norra delen av Hölö tätort. Den nya fastigheten heter Trappstenen 3. Avstyckningen är gjord enligt gällande detaljplan från år 1997. På den tiden låg kvarteret Trappstenen utmed Grävstavägen, som ca 100 m norr om kvarteret Trappstenen korsade järnvägen (se kartbilaga 4). I samband med att den icke planskilda järnvägsövergången senare försvann, blev Grävstavägen öster om järnvägen avklippt från den västra delen. Vägomläggningen fick till följd att Grävstavägen vid kvarteret Trappstenen "förlorade" sitt vägnamn på den sträckan, som är en statlig väg med vägnummer 503 (se kartbilaga 3).

Det är alltså inget nytt detaljplaneförslag som föranlett förslaget om nytt vägnamn för adressättning, utan endast ändringen av Grävstavägens sträckning, som gjordes för ett antal år sedan.

Övriga fastigheter i kvarteret Trappstenen har idag vägadresser (Åkervägen) liksom även kvarteret på andra sidan väg 503 har vägadresser (Industrivägen). Eftersom den nybildade fastigheten Trappstenen 3 omöjligen kan få adress utmed Åkervägen måste ett nytt vägnamn sättas. I detaljplanen framgår att utfart från Trappstenen 3 ska ske mot väg 503 (dåvarande Grävstavägen). Också med tanke på kommande eventuella fortsatta utbyggnader av industriområdet är det klokt att återigen namnsätta den forna Grävstavägen öster om järnvägen. Landsbyggsadress är dock inte ett alternativ i detta fall, utan det bör vara en vägadress.

Nuvarande Centralvägen med många adresser, börjar sin adressnumrering i korsningen Centralvägen/väg 503/Kyrkvägen och fortsätter söderut. Därför går det inte att använda sig av Centralvägen för att namnsätta väg 503. Nuvarande Kyrkvägen som möter Centralvägen och väg 503 i samma korsning är inte heller lämplig att använda för namnsättning av väg 503. Dels finns det redan en adressatt Kyrkväg i Järna och dels saknas idag adresser på Kyrkvägen i Hölö. Därför är det bättre att låta Kyrkvägen i Hölö fortsätta att sakna adresser, för att undvika missförstånd genom sammanblandning av vägnamnen.

Efter samråd med bl.a. kommundelsansvarig Anders Bengs har det nya vägnamnet Brobyvägen föreslagits för aktuell del av väg 503, eftersom den går genom trakten Broby. Dessutom leder den till en by med samlad bebyggelse, som har adresser utmed Broby ängsväg.

En namngiven väg bör alltid börja och sluta i en korsning eller vägände. Därför föreslås Brobyvägen börja i korsningen Centralvägen/Kyrkvägen/väg 503 och fortsätta ända upp till korsningen väg 503/505 (se kartbilaga 5).

Vägnamnet Brobyvägen förekommer inte i någon av de andra kommunerna i södra Stockholms län.

Ekonomiska konsekvenser och finansiering

Förslaget bedöms inte ha några direkta ekonomiska konsekvenser.

Samhällsbyggnadskontorets förslag till Hölö-Mörkö kommunalnämnd:

Namnförslaget Brobyvägen tillstyrks.

Samhällsbyggnadskontorets förslag till Kommunstyrelsen:

Namnförslaget Brobyvägen tillstyrks.

Samhällsbyggnadskontorets förslag till Kommunfullmäktige:

Brobyvägen antas som vägnamn.



Martin Andreae

Stadsdirektör



Kenneth Hagström

Samhällsbyggnadsdirektör

Handläggare: Ebba Löndahl Åkerman

Teknisk lantmätare

Samhällsbyggnadskontoret

Telefon (direkt): 08-523 025 87

E-post: ebba.londahl-akerman@sodertalje.se

Beslutet skickas till

Akten

KS/KF

Sbk/Geografisk information

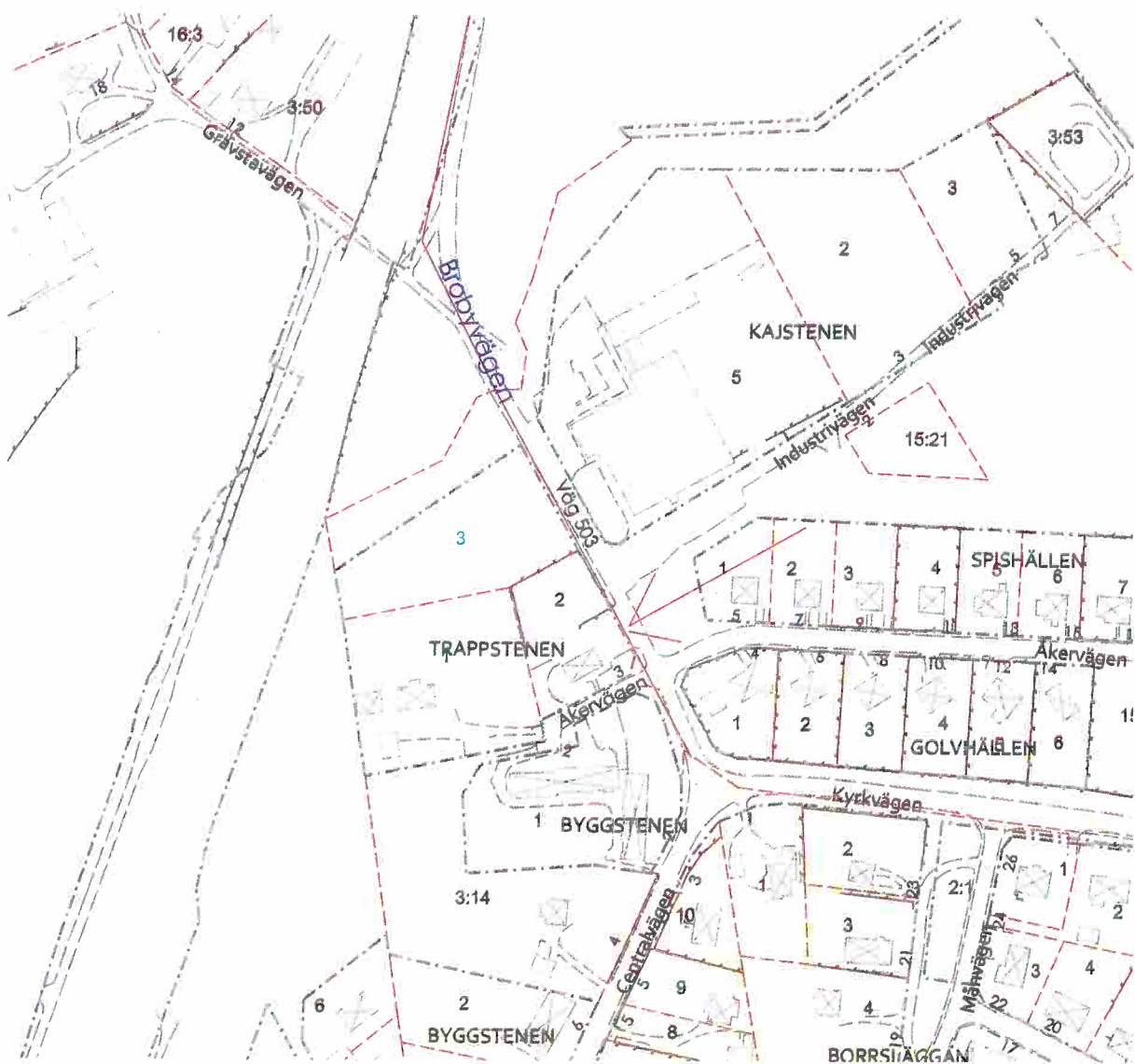
Förslag till nytt vägnamn i Hölö

Dnr: HM 15/33

Enheten för Geografisk Information/Samhällsbyggnadskontoret 2015-06-05

Ebba Löndahl Åkerman

Teknisk lantmätare



VÄGNAMN

TILLSTYRKT AV HÖLÖ-MÖRKÖ KOMMUNDELSNÄMND DEN

2015 §

ANTAGET AV KOMMUNFULLMÄKTIGE DEN

2015 §

Förslag till nytt vägnamn i Hölö

Dnr: HM 15/33

Enheten för Geografisk Information/Samhällsbyggnadskontoret 2015-06-05

Ebba Löndahl Åkerman

Teknisk lantmätare



VÄGNAMN

TILLSTYRKT AV HÖLÖ-MÖRKÖ KOMMUNDELSNÄMND DEN

2015 §

ANTAGET AV KOMMUNFULLMÄKTIGE DEN

2015 §

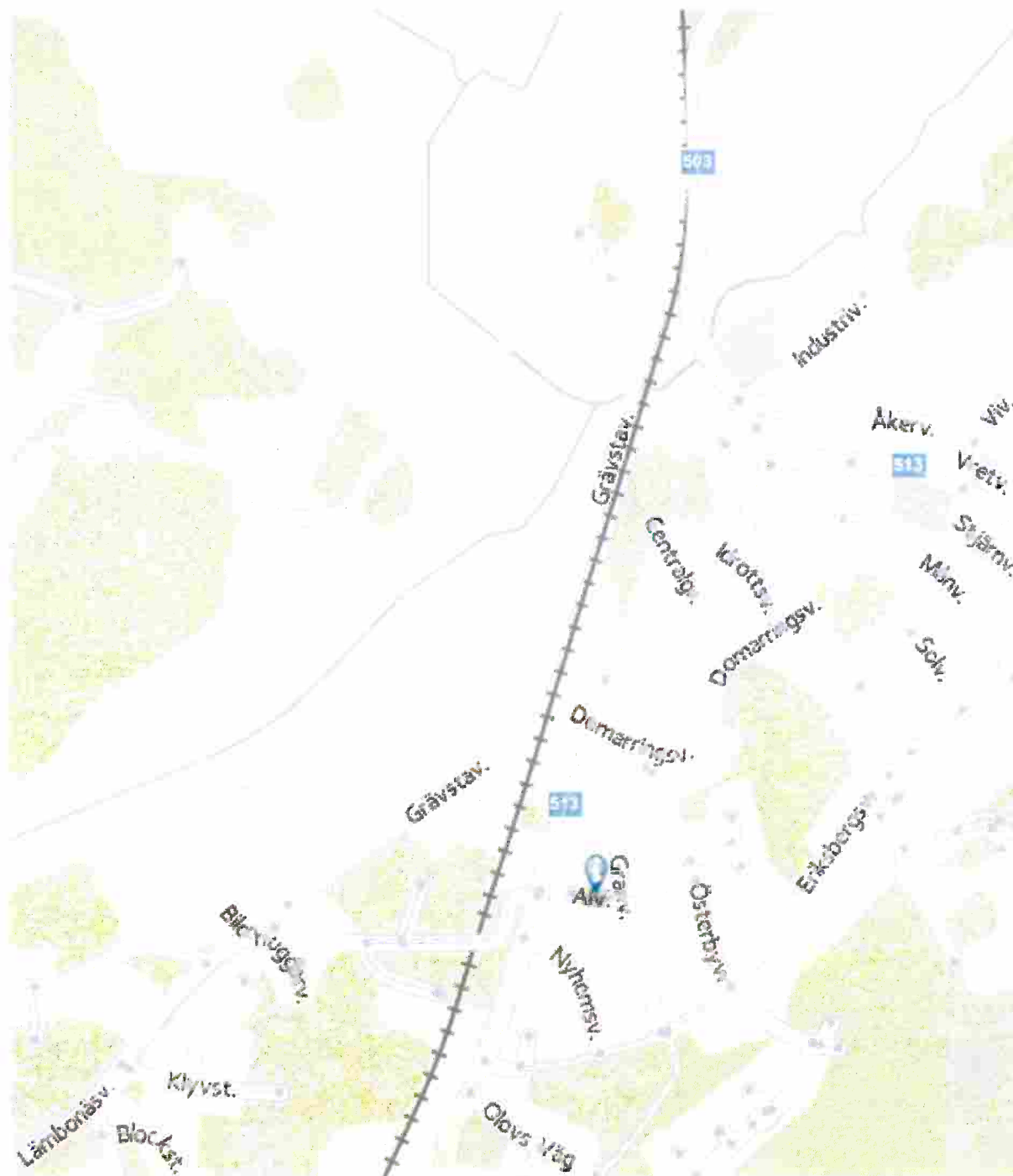
Utdrag ur Nationella vägdatatabasen (NVDB)

hörande till namnärende med **dnr: HM 15/33**

Enheten för Geografisk Information/Samhällsbyggnadskontoret 2015-06-05

Ebba Löndahl Åkerman

Teknisk lantmätare



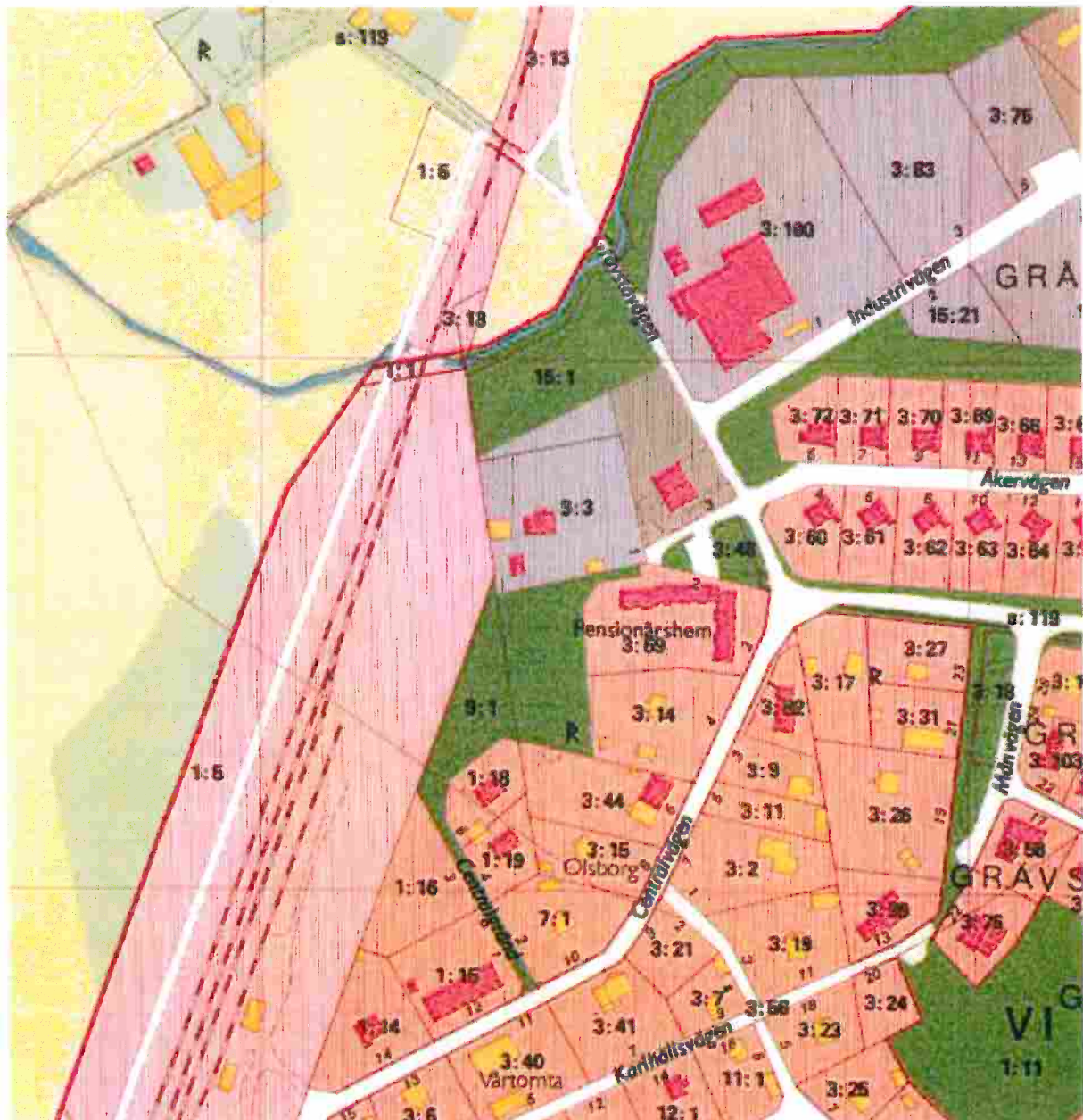
Utdrag ur kommunens adresskarta från år 1979

hörande till namnämnde med **dnr: HM 15/33**

Enheten för Geografisk Information/Samhällsbyggnadskontoret 2015-06-05

Ebba Löndahl Åkerman

Teknisk lantmätare



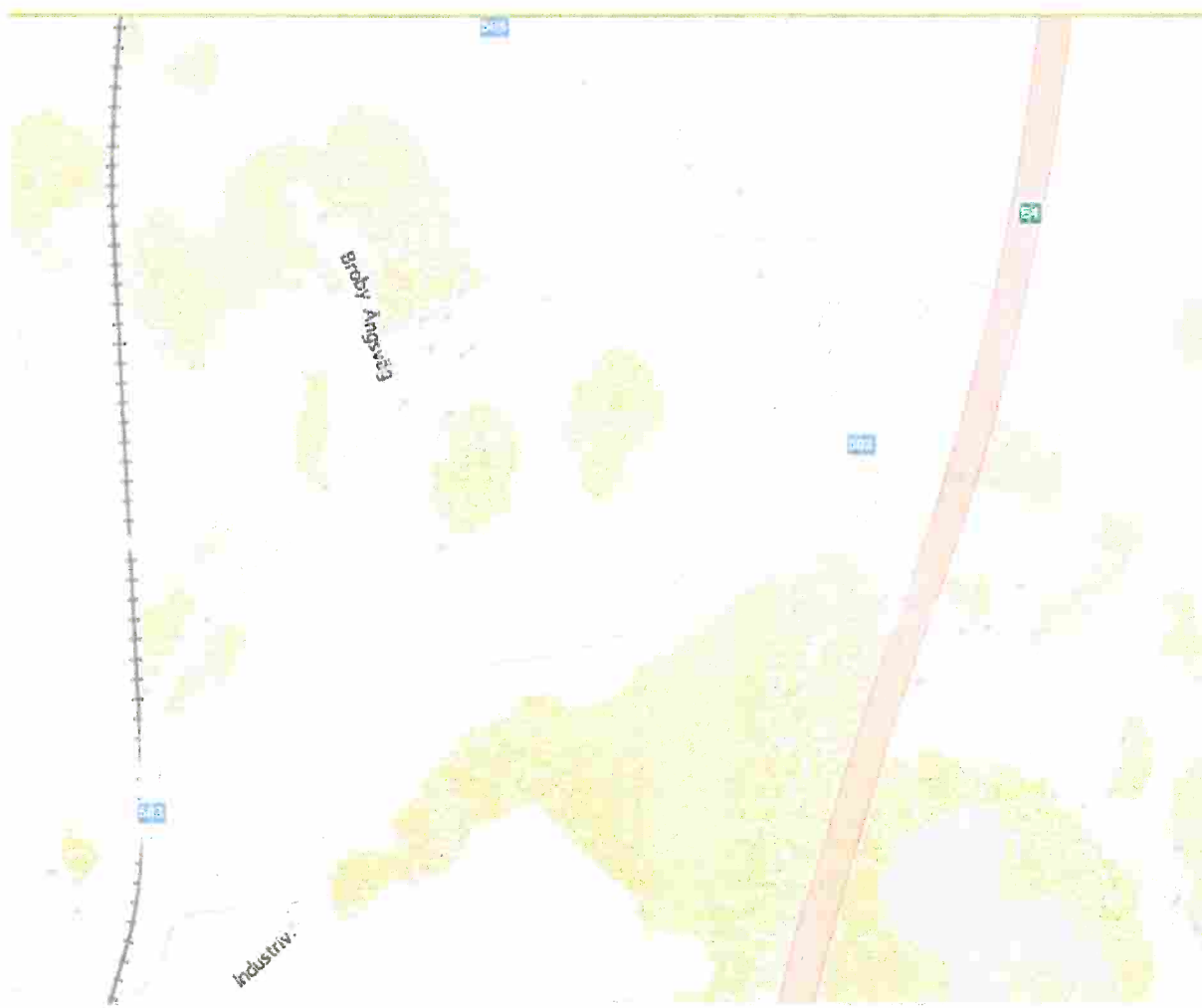
Utdrag ur Nationella vägdatatabasen (NVDB)

hörande till namnärende med **dnr: HM 15/33**

Enheten för Geografisk Information/Samhällsbyggnadskontoret 2015-06-05

Ebba Löndahl Åkerman

Teknisk lantmätare



Föreslagna Brobyvägens sträckning:

från korsningen Centralvägen/Kyrkvägen/väg 503 i Hölö tätort och norrut till korsningen väg 503/505.

§ 88 Förslag till nytt vägnamn i Hölö

Dnr: HM 15/33

Sammanfattning av ärendet

Behov av ny vägadress har uppkommit i samband med en avstyckning av en industritomt i kvarteret Trappstenen i norra delen av Hölö tätort. I samband med att en icke planskild järnvägs korsning togs bort för ett antal år sedan blev Grävstavägen "avklippt". Det resulterade i att den östra delen av Grävstavägen vid kvarteret Trappstenen blev namnlös, eftersom där ändå inte fanns några adresser. För att möjliggöra adressättning både i nuläget och för framtida eventuella utbyggnader i området föreslås därför att ånyo namnsätta den namnlösa vägen.

Beslutsunderlag

Tjänsteskrivelse 5015-06-05

Namnkartor (kartbilagor 1,2,3,4 och 5)

Yrkanden

Ordföranden Kerstin König (S) yrkar bifall till kontorets förslag.

Hölö-Mörkö kommunalnämnds beslut

Namnförslaget Brobyvägen tillstyrks.



Beslutet skickas till

Akten

KS/KF

Sbk/Geografisk information

SÖDERTÄLJE KOMMUN Kommunstyrelsen	
2016 -03- 24	
Dnr 16/165	Rnr

Justerandes signum 	Anslagsdatum 2015-06-30	Utdragsbestyrkande 
---	----------------------------	---