

Bil A:24

§ 10 Förslag till gatunamn i enlighet med detaljplaneförslag för Sporren 1 m fl i Södertälje

Dnr: KS 16/132

Sammanfattning av ärendet

På fastigheterna Sporren 1 samt del av Rosenlund 1:27 planeras flerfamiljshus att uppföras enligt detaljplaneförslag för Sporren 1 m fl. Det nya bostadsområdet kommer att nås via en ny lokalgata med anslutning i norr mot Viksängsvägen och också mot Tältvägen. Detaljplaneområdet omfattar den gamla ridhustomten och även delar av Tältparken och Viksängsskogen. Terrängen är sluttande med delvis planare partier. Detaljplaneförslaget har omarbetats till en del, men väntas bli antaget i början av år 2017.

Namngruppen hade tidigare föreslagit gatunamnet Tältbacksvägen, eftersom Tältbacken har förekommit i folkmun för området och är (enligt Institutet för språk och folkminnen, ortsnamnsregistret) en gammal benämning i Södertälje för landsvägsbacken. Förslaget förkastades dock av stadsbyggnadsnämndens presidium, dels beroende på att namnet var för likt intilliggande Tältvägen, dels att det fanns delade meningar om var den gamla Tältbacken egentligen låg. Namngruppen uppdrogs att återkomma med nytt namnförslag som knyter an till hästar eller ridhus.

Många namn med hästanknytning finns idag i Östertälje, och nuvarande stora moderna ridhus ligger i Linaområdet, varför det har varit svårt att finna ett lämpligt gatunamn till det gamla ridhusområdet vid kvarteret Sporren. Namngruppen har dock enats om ett nytt namnförslag och föreslår att den nya lokalgatan får namnet Dressyrvägen. Det finns inget annat gatunamn i kommunen som liknar detta namn och som kan förväxlas med Dressyrvägen.

Beslutsunderlag



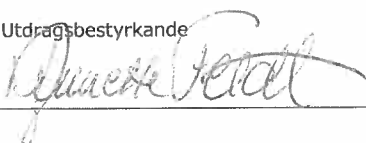
Samhällsbyggnadskontorets tjänsteskrivelse den 14 december 2016

Namnkartor (kartbilagor 1 och 2)

Kommunstyrelsens förslag till kommunfullmäktige

Namnförslaget Dressyrvägen antas.

Beslutet skickas till
Akten

Justerandes signum 		Anslagsdatum 2017-02-06	Utdragsbestyrkande 
---	---	----------------------------	---



SÖDERTÄLJE KOMMUN Kommunstyrelsen	
2017 -01- 10	
Dnr	Rnr

12
KS 20170127

TJÄNSTESKRIVELSE

Datum

2016-12-14

Samhällsbyggnadskontoret

Stadsbyggnadsnämnden

Kommunstyrelsen

Kommunfullmäktige

Förslag till gatunamn i enlighet med detaljplaneförslag för Sporren 1 m.fl. i Södertälje

Diarienummer: SBN-2016-00683-246

Diarienummer: KS 16/132

Sammanfattning av ärendet

På fastigheterna Sporren 1 samt del av Rosenlund 1:27 planeras flerfamiljshus att uppföras, enligt detaljplaneförslag för Sporren 1 m.fl. Det nya bostadsområdet kommer att nås via en ny lokalgata med anslutning i norr mot Viksängsvägen och också mot Tältvägen.

Detaljplaneområdet omfattar den gamla ridhustomten och även delar av Tältparken och Viksängsskogen. Terrängen är sluttande med delvis planare partier.

Namngruppen hade i tidigare tjänsteskrivelse (2016-03-17) föreslagit gatunamnet Tältbacksvägen, eftersom namnet Tältbacken har förekommit i folkmun för området och är (enligt Institutet för språk och folkminnen, ortnamnsregistret) en gammal benämning i Södertälje för landsvägsbacke. Förslaget förkastades dock av SBN:s presidium, dels beroende på att namnet var för likt intilliggande Tältvägen och dels att det fanns delade meningar om var den gamla Tältbacken egentligen låg. Namngruppen uppdrogs att komma med nytt namnförslag som knyter an till hästar eller ridhus.

Detaljplaneförslaget har omarbetats till en del, men väntas bli antaget i början av år 2017.

Många namn med hästanknytning finns idag i Östertälje, och nuvarande stora moderna ridhus ligger i Linaområdet, varför det har varit svårt att finna ett lämpligt gatunamn till det gamla ridhusområdet vid kvarteret Sporren. Namngruppen har dock enats om ett nytt namnförslag och föreslår att den nya lokalgatan får namnet Dressyrvägen. Det finns inget annat gatunamn i kommunen som liknar detta namn och som kan förväxlas med Dressyrvägen.

Beslutsunderlag

Samhällsbyggnadskontorets tjänsteskrivelse den 14 mars 2016

Namnkartor (kartbilagor 1 och 2)

Diariumnummer
SBN-2016-00683

Ekonomiska konsekvenser och finansiering

Förslaget bedöms inte ha några direkta ekonomiska konsekvenser.

Samhällsbyggnadskontorets förslag till stadsbyggnadsnämnden

Namnförslaget Dressyrvägen tillstyrks.

Samhällsbyggnadskontorets förslag till kommunstyrelsen

Namnförslaget Dressyrvägen tillstyrks.

Samhällsbyggnadskontorets förslag till kommunfullmäktige

Namnförslaget Dressyrvägen antas.

Beslutet ska skickas till

Akten

Sbk/Geografisk Information

KS



Rickard Sundbom

Stadsdirektör



Johan Hagland

Samhällsbyggnadsdirektör

Handläggare:

Ebba Löndahl Åkerman

Teknisk lantmätare

Geografisk Information/Samhällsbyggnadskontoret

Telefon (direkt): 08-523 025 87

E-post: ebba.londahl-akerman@sodertalje.se

Förslag till gatunamn i enlighet med detaljplaneförslag för Sporren 1 m.fl. i Södertälje

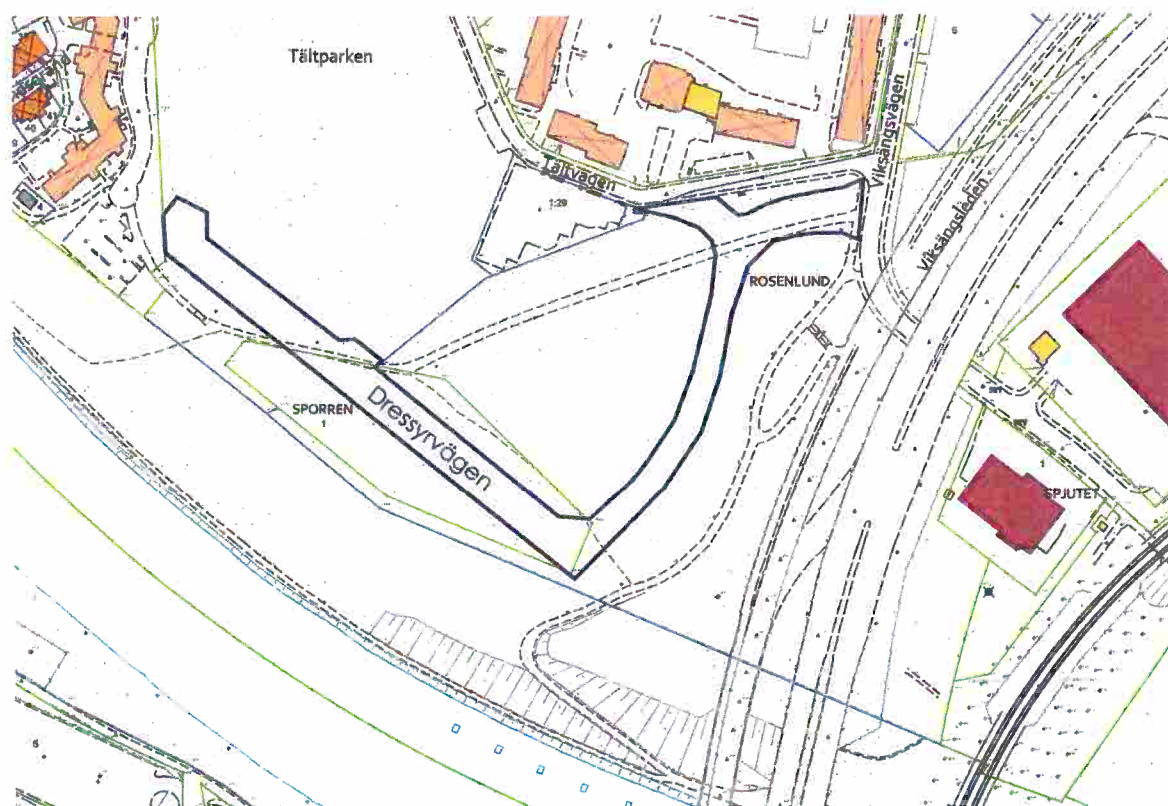
Dnr: SBN 2016-00683-246

Dnr: KS 16/132

Enheten för Geografisk Information/Samhällsbyggnadskontoret 2016-12-14

Ebba Löndahl Åkerman

Teknisk lantmätare



GATUNAMN

TILLSTYRKT AV STADSBYGGNADSNÄMNDEN DEN 2016 §

ANTAGET AV KOMMUNFULLMÄKTIGE DEN 2017 §

Förslag till gatunamn i enlighet med detaljplaneförslag för Sporren 1 m.fl. i Södertälje

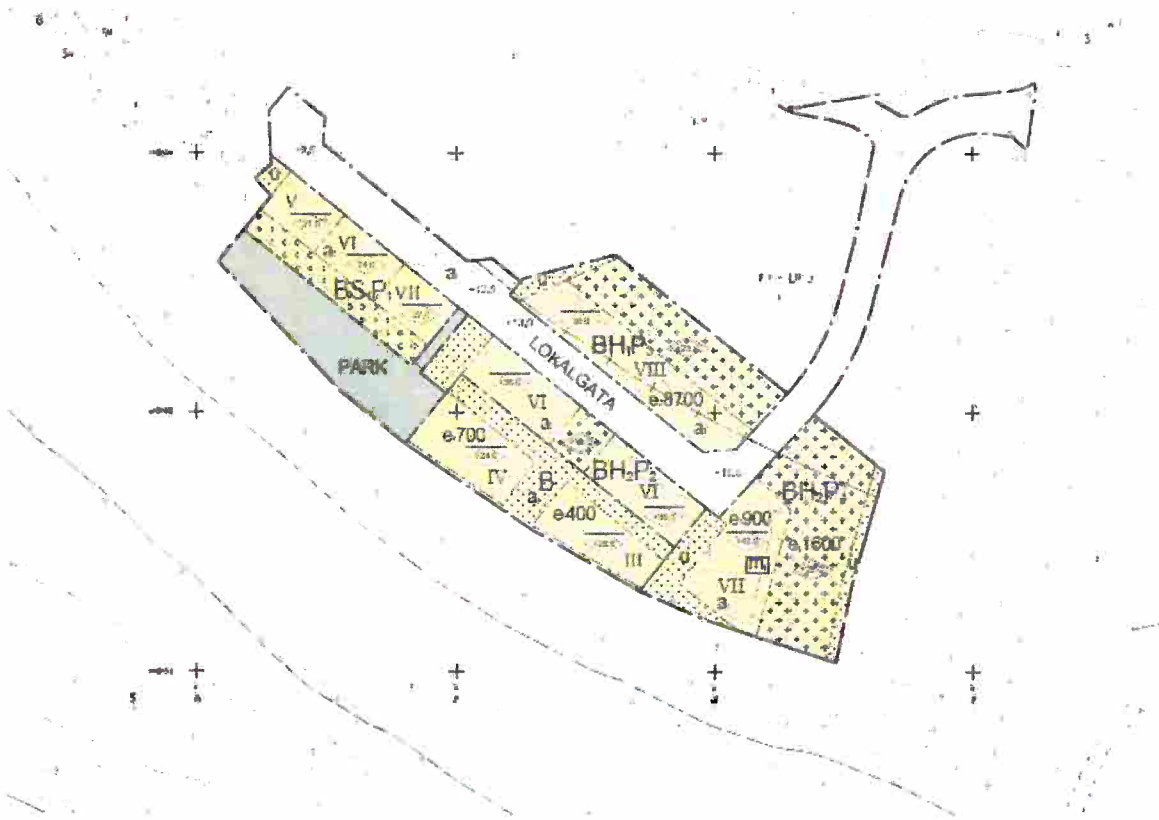
Dnr: SBN 2016-00683-246

Dnr: KS 16/132

Enheten för Geografisk Information/Samhällsbyggnadskontoret 2016-12-14

Ebba Löndahl Åkerman

Teknisk lantmätare



Utdrag ur detaljplaneförslag för Sporren 1 m.fl.

§ 5

Diariernr: SBN-2016-00683

**Förslag till gatunamn i enlighet med
detaljplaneförslag för Sporren 1 m.fl. i
Södertälje****Sammanfattning av ärendet**

På fastigheterna Sporren 1 samt del av Rosenlund 1:27 planeras flerfamiljshus att uppföras, enligt detaljplaneförslag för Sporren 1 m.fl. Det nya bostadsområdet kommer att nås via en ny lokalgata med anslutning i norr mot Viksängsvägen och också mot Tältvägen. Detaljplaneområdet omfattar den gamla ridhustomten och även delar av Tältparken och Viksängsskogen. Terrängen är sluttande med delvis planare partier.

Namngruppen hade i tidigare tjänsteskrivelse (2016-03-17) föreslagit gatunamnet Tältbacksvägen, eftersom namnet Tältbacken har förekommit i folkmun för området och är (enligt Institutet för språk och folkminnen, ortnamnsregistret) en gammal benämning i Södertälje för landsvägsbacke. Förslaget förkastades dock av stadsbyggnadsnämndens presidium, dels beroende på att namnet var för likt intilliggande Tältvägen och dels att det fanns delade meningar om var den gamla Tältbacken egentligen låg. Namngruppen uppdrogs att komma med nytt namnförslag som knyter an till hästar eller ridhus.

Många namn med hästanknytning finns idag i Östertälje, och nuvarande stora moderna ridhus ligger i Linaområdet, varför det har varit svårt att finna ett lämpligt gatunamn till det gamla ridhusområdet vid kvarteret Sporren. Namngruppen har dock enats om ett nytt namnförslag och föreslår att den nya lokalgatan får namnet Dressyrvägen. Det finns inget annat gatunamn i kommunen som liknar detta namn och som kan förväxlas med Dressyrvägen.

Beslutsunderlag

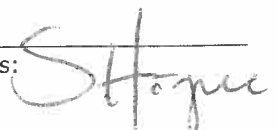
Samhällsbyggnadskontorets tjänsteskrivelse den 14 december 2016
Namnkartor (kartbilagor 1 och 2)



Justerares signatur:

M.S.

Utdraget bestyrks:



Forts § 5

Stadsbyggnadsnämndens beslut

1. Namnförslaget Dressyrvägen tillstyrks.
2. Paragrafen justeras omedelbart.

Beslutet ska skickas till

Akten

Kommunstyrelsen



Justerares signatur:

M.S

Utdraget bestyrks:

