

Bilaga: 147

## § 190 Svar på motion av Marita Lärnestad (M) med rubriken "Försköna platsen mittemot Holmfastsristningen"

Dnr: KS 16/83

### Sammanfattning av ärendet

Marita Lärnestad (M) har i en motion föreslagit att kommunfullmäktige uppdrar till tekniska nämnden att ge förvaltningen i uppdrag att genomföra åtgärder i enlighet med motionens inriktning för att försköna platsen mitt emot Holmfastsristningen.

Kommunstyrelsens ordförande har upprättat ett förslag till svar på motionen. Med den redovisning som lämnas i svaret föreslås att motionen ska anses besvarad.

### Beslutsunderlag

Kommunstyrelseordförandens skrivelse

Motionen

Tekniska nämndens yttrande den 29 september 2016, § 122

### Yrkanden

Kommunstyrelsens ordförande Boel Godner (S) yrkar bifall till förslaget till svar på motionen.

Anne-Marie Larsson (M) yrkar bifall till motionen.

### Propositionsordning

Ordföranden ställer proposition om bifall eller avslag på respektive yrkanden och finner då att kommunstyrelsen beslutat att i enlighet med ordförandens yrkande föreslå kommunfullmäktige att anse motionen besvarad.

### Kommunstyrelsens förslag till kommunfullmäktige


Motionen anses besvarad.

### Reservation

Anne-Marie Larsson (M) anmäler reservation till protokollet till förmån för eget yrkande.

Beslutet skickas till  
Akten

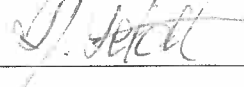
Justerandes signum



Anslagsdatum

2017-10-09

Utdragsbestyrkande



Kommunstyrelsen  
Socialdemokraterna  
Miljöpartiet  
Vänsterpartiet

**Svar på motion från Marita Lärnestad (M) med rubriken  
"Försköna platsen mitt emot Holmfastristningen"**

Dnr KS 16/83

**Sammanfattning av ärendet**

Marita Lärnestad har för Moderaternas räkning föreslagit Kommunfullmäktige följande beslut:

Att               uppdra till tekniska nämnden att ge förvaltningen i uppdrag att genomföra åtgärder i enlighet med motionens inriktning

För övrigt se motionens innehåll

Motionen remitterades till tekniska nämnden för yttrande.

**Beslutsunderlag**

Tekniska nämnden yttrade sig den 29 september 2016.

**Ärendet**

Motionären lyfter platsen mitt emot Holmfastristningen som en potentiell park och att den igenvuxna dammen bör röjas och fortsatt fungera som våtmark.

I den exploateringsförstudie som gjordes redan innan motionen skrevs, finns platsen utpekad som lämplig för rekreation, vilket tas i beaktande i den fortsatta utvecklingen av området. I "Grönplan för Södertälje" står att i området kring Holmfastvägen bör grönområden både bevaras och utvecklas för att få en mer inbjudande känsla. När det gäller våtmarken kommer även den utvecklas och fortsatt ha en viktig funktion som ansamlingsplats för dagvatten och som gynnare av biologisk mångfald i stadsdelen.

**Kommunstyrelsen**

Kommunstyrelsen anser att de förslag motionären lägger fram redan beaktats genom kommunens grönplan, samt i den exploateringsförstudie som gjorts över området och som kommer medföra en större utveckling av platsen. Då den omskrivna platsen sedan tidigare

är utpekad som rekreationsområde och dammen som lämplig våtmark för ansamling av dagvatten bör motionen anses besvarad.

**Kommunstyrelsen föreslår Kommunfullmäktige besluta:**

Att anse motionen besvarad

MOTION  
2016-02-29

SÖDERTÄLJE KOMMUN Kommunstyrelsen	
2016 -03- 02	
Dnr 16/23	Rnr

Bilaga

Till kommunfullmäktige

## Försköna platsen mittemot Holmfastristningen


Holmfastvägens sträckning strax nedanför Bårstaberget är en av Södertäljes äldsta färdvägar västerut från staden. Där finns också en runsten som berättar om vikingen Holmfast som har givit vägen dess namn. Runstenen har hamnat lite i skymundan genom att det inte finns naturliga uppehållsplatser i närheten.

Mittemot runstenen har det ursprungligen funnits en öppen vattensamling där det så sent som på 60-talet simmade änder. Tyvärr har vattenspegeln med åren förvandlats till ett kärr - igenvuxet med alar, vide och sälg.

För att göra hela den historiska platsen mera publik- och besöksvänlig krävs att man röjer bort allt sly, buskar och träd och återställer den våtmark det en gång varit. Om man dessutom kompletterar upprustningen med några sittplatser kan man med relativt enkla åtgärder få en parkliknande plats med anknytning till den gamla färdvägen och runstenen som påminner om stadens urgamla historia.

Moderaterna föreslår kommunfullmäktige besluta

att uppdra till tekniska nämnden att ge förvaltningen i uppdrag att genomföra åtgärder i enlighet med motionens inriktning.

  
Marita Lärnestad (M)


## § 122

Diariennr: TN-2016-00147

**Yttrande över motion av Marita Lärnestad (M)  
"Försköna platsen mittemot  
Holmfastristningen"****Sammanfattning av ärendet**

Förslaget innebär att platsen mitt emot Holmfastristningen, norr om Holmfastvägen inom fastigheten Tälje 1:1 skulle återställas till våtmark och kompletteras med sittplatser. Tälje 1:1 är idag detaljplanlagd i detaljplan 081K-436C som park eller plantering. Motionens innehåll är redan omhändertaget i förvaltningen.

En undersökning av framtida markanvändning för bostäder i och i nära anslutning till området har tagits fram "Exploateringsförstudie Holmfastvägen" rapport 2016-01-08. I exploateringsförstudien anges att området har goda förutsättningar att möta målet i "Grönplan för Södertälje tätort" maj 2011. "I området kring Holmfastvägen bör grönområdena, förutom bevaras, också utvecklas och få en mer inbjudande känsla. Övriga rekommendationer från grönplanen är att varje stadsdel ska ha en offentlig mötesplats, välskötta och trygga parker och rekreationsområden, hysa olika naturtyper samt gynna biologisk mångfald. Exploateringsområdet har goda förutsättningar att uppfylla dessa önskemål." Exploateringsförstudien gör bedömningen är att den i motionen föreslagna platsen mitt emot Holmfastristningen skulle kunna vara en lämplig plats för rekreation. Vidare finns i Grönplanen skrivningar om att biologisk mångfald skall gynnas och att våtmarker skall värnas, bevaras och utvecklas vilket stöder att återställa våtmarken på platsen. Platsen ligger mellan två vattendelare (höjdryggar i landskapet som leder vatten åt olika håll) och blir därför en naturlig punkt för ansamling av vatten som ändå behöver tas om hand. En våtmark som kan översvämmas på ett kontrollerat sätt är ett bra sätt att ta om hand lokalt dagvatten så att inte dagvattensystemet belastas onödigt mycket vid t.ex. stora skyfall. En damm/våtmark av det slaget är en typ av ekosystemtjänst (de funktioner hos ekosystem som gynnar människor, det vill säga upprätthåller eller förbättrar människors välmående och livsvillkor) som vi skall arbeta med enligt gällande styrdokument t.ex. Mål och Budget 2016-2018. Kontoret tittar på hur platsen skall utvecklas inom kommande detaljplan. När det gäller gallra och sköta sitt markinnehav så ingår det i ordinarie underhållsplan.



Justerares signatur:

A handwritten signature in black ink, likely belonging to the Justerare.

Utdraget bestyrks:

A handwritten signature in blue ink, likely belonging to the official who certifies the extract.

Forts § 122

**Beslutsunderlag**

Samhällsbyggnadskontorets tjänsteskrivelse 2016-08-18

Exploateringsförstudie Elverket (Holmfastvägen) 2016. Mål & Budget 2016-2018. Grönplan för Södertälje tätort 2011.

**Tekniska nämndens beslut**

Tekniska nämnden lämnar samhällsbyggnadskontorets tjänsteskrivelse som sitt eget yttrande över motionen.


**Beslutet ska skickas till**

Kommunstyrelsen

Akten

---

Justerares signatur:



Utdraget bestyrks:





## TJÄNSTESKRIVELSE

Datum

2016-08-18

Tekniska nämnden

Samhällsbyggnadskontoret

### Remiss: Motion av Marita Lärnestad (M) "Försköna platsen mitemot Holmfastristningen"

Diarienummer: TN-2016-00147

#### Sammanfattning av ärendet

Förslaget innebär att platsen mitt emot Holmfastristningen, norr om Holmfastvägen inom fastigheten Tälje 1:1 skulle återställas till våtmark och kompletteras med sittplatser. Tälje 1:1 är idag detaljplanelagd i detaljplan 081K-436C som park eller plantering. Motionens innehåll är redan omhändertaget i förvaltningen:

En undersökning av framtida markanvändning för bostäder i och i nära anslutning till området har tagits fram "Exploateringsförstudie Holmfastvägen" rapport 2016-01-08. I exploateringsförstudien anges att området har goda förutsättningar att möta målet i "Grönplan för Södertälje tätort" maj 2011. "I området kring Holmfastvägen bör grönområdena, förutom bevaras, också utvecklas och få en mer inbjudande känsla. Övriga rekommendationer från grönplanen är att varje stadsdel ska ha en offentlig mötesplats, välskötta och trygga parker och rekreationsområden, hysa olika naturtyper samt gynna biologisk mångfald. Exploateringsområdet har goda förutsättningar att uppfylla dessa önskemål." Exploateringsförstudien gör bedömningen är att den i motionen föreslagna platsen mitt emot Holmfastristningen skulle kunna vara en lämplig plats för rekreation.

Vidare finns i Grönplanen skrivningar om att biologisk mångfald skall gynnas och att våtmarker skall värnas, bevaras och utvecklas vilket stöder att återställa våtmarken på platsen. Platsen ligger mellan två vattendelare (höjdryggar i landskapet som leder vatten åt olika håll) och blir därför en naturlig punkt för ansamling av vatten som ändå behöver tas om hand. En våtmark som kan översvämmas på ett kontrollerat sätt är ett bra sätt att ta om hand lokalt dagvatten så att inte dagvattensystemet belastas onödigt mycket vid t.ex. stora skyfall. En damm/våtmark av det slaget är en typ av ekosystemtjänst (de funktioner hos ekosystem som gynnar människor, det vill säga upprätthåller eller förbättrar människors välmående och livsvillkor) som vi skall arbeta med enligt gällande styrdokument t.ex. Mål och Budget 2016-2018. Kontoret tittar på hur platsen skall utvecklas inom kommande detaljplan. När det gäller gallra och sköta sitt markinnehav så ingår det i ordinarie underhållsplan.

#### Beslutsunderlag

Exploateringsförstudie Elverket (Holmfastvägen) 2016. Mål & Budget 2016-2018. Grönplan för Södertälje tätort 2011.

Diarienummer  
TN-2016-00147

## **Ekonomiska konsekvenser och finansiering**


Inga.

## **Kontorets/Förvaltningens förslag till nämnden**

Att nämnden lämnar tjänsteskrivelsen som sitt eget yttrande på motionen.


## **Beslutet ska skickas till**

Kommunfullmäktige



Homan Gohari

Stabschef / Verksamhetsutvecklare



Johan Hagland

Samhällsbyggnadsdirektör

Handläggare:

Sofi Cyreus

Telefon (direkt): 08-523 03 147 , [extrainfo om telefon, ex telefontider]

E-post: [sofi.cyreus@sodertalje.se](mailto:sofi.cyreus@sodertalje.se)