



SÖDERTÄLJE KOMMUN Kommunstyrelsen	
2013 -05- 07	
Dnr	Rnr

1/6
KS 20130524

2013-05-06

Tjänsteskrivelse

Dnr

Ecos 2013-309; KS 13/55

Kontor

Miljökontoret

Samhällsbyggnadskontoret

Handläggare

Bo Ljungberg

08-523 012 14

bo.ljungberg@sodertalje.se

Kommunstyrelsen

Remiss av förslag till beslut om utvidgat strandskydd för Södertälje kommun

Sammanfattning av ärendet

Länsstyrelsen har översänt ett förslag till beslut om att införa utvidgat strandskydd med 300 m, i några fall något mindre än 300 m, utmed vissa stränder i kommunens sjöar respektive längs vissa stränder vid Östersjön. Under förutsättning att aktuella förslag till beslut fattas kommer gällande förordnande om utvidgat strandskydd i Södertälje kommun att upphävas. Miljökontoret har fått i uppdrag att i samråd med samhällsbyggnadskontoret bereda ärendet till kommunstyrelsen. Detta efter att berörda nämnder, d.v.s. MN, SBN, TN samt kommunalnämnderna har fått tillfälle att yttra sig.

Länsstyrelsens utredning inför det framlagda förslaget om utvidgat strandskydd omfattade i princip bara en översyn av de områden som för närvarande har ett utvidgat strandskydd enligt ett länsstyrelsebeslut från den 3 juni 1999. Länsstyrelsen har under arbetet med nämnda översyn träffat en arbetsgrupp med tjänstemän från kommunen. Dessa träffar och platsbesök har skett vid ett par tillfällen och syftet har varit att dels förankra förslaget och dels för att länsstyrelsen behövde inhämta de lokala kunskaperna om de aktuella strandområdena i kommunen.

De förändringar som föreslås, när det gäller det utvidgade strandskyddet i Södertälje kommun, är att vissa områden kommer att tas bort på grund av att tillräckligt starka motiv saknas för att behålla dessa. Vidare finns förslag om att införa ett utvidgat strandskydd på

300 m inom det strandnära vattenområdet längs vissa stränder runt Mörkö samtlängs fastlandskusten mot Hölö/Järna..

Förvaltningen föreslår att kommunstyrelsen avstyrker länsstyrelsens förslag till utvidgat strandskydd i Södertälje kommun eftersom det saknas tydliga motiveringar för det utvidgade strandskyddet inom respektive sammanhängande kuststräcka respektive de olika strandavsnitten i sjöarna. Länsstyrelsen uppmanas därför att återkomma med sådana tydliga separata motiveringar så att kommunen ånyo kan ta ställning i ärendet. Vidare avstyrks det föreslagna utökade strandskyddet vid Tvetaberg i södra änden av Måsnaren.

Beslutsunderlag

1. Tjänsteskrivelse 2013-05-06
2. Remiss från länsstyrelsen om förslag beslut om utvidgat strandskydd i Södertälje kommun (bilaga 1)
3. Tjänsteskrivelse 2013-02-28 Remiss om förslag till beslut om utvidgat strandskydd remitterat till MN, TN, SBN, Järna KDN, Hölö-Mörkö KDN samt Enhörna KDN (bil 2)
4. Miljönämndens yttrande (bil 3)
5. Stadsbyggnadsnämndens yttrande (bil 4)
6. Järna kommunalnämnds yttrande (bil 5)
7. Tekniska nämndens yttrande (bil 6)
8. Enhörna kommunalnämnd yttrande (bil 7)
9. Vårdinge – Mölnbo kommunalnämnds yttrande (bil 8)
10. Hölö – Mörkö kommunalnämnds yttrande (bil 9)

Ärendet

Miljökontoret har fått i uppdrag att i samråd med samhällsbyggnadskontoret bereda ärendet i kommunstyrelsen efter att berörda nämnder, d.v.s. MN, SBN och KDN har fått yttra sig. TN har också lagts till som remissinstans eftersom de representerar kommunen som fastghetsförvaltare/fastighetsägare.

Länsstyrelsen har översänt ett förslag till beslut om att införa utvidgat strandskydd upp till 300 m räknat från strandlinjen i kommunens sjöar respektive längs stränderna vid Östersjön. Förslaget om det utvidgade strandskyddet omfattar i vissa fall bara landområden medan det i andra områden även innebär ett skydd 300 m ut i vattenområdet. Det sistnämnda gäller längs vissa kuststräckor runt Mörkö. Under förutsättning att aktuella förslag till beslut om utvidgat strandskydd i Södertälje kommun träder i kraft kommer tidigare fattade beslut om utvidgat strandskydd i Södertälje kommun att upphävas. Det

nuvarande beslutet om utvidgat strandskydd i Södertälje kommun upphör, oavsett vad som händer med nuvarande förslag till utvidgat strandskydd, vid utgången av 2014. Länsstyrelsens utredning inför det framlagda förslaget till beslut omfattade i huvudsak bara en översyn över befintliga områden med utvidgat strandskydd. Länsstyrelsen har under arbetets gång träffat en grupp tjänstemän från kommunen, vilket skett vid ett par tillfällen. Syftet med dessa träffar var dels för att förankra förslaget och dels för att inhämta den lokala kunskapen om strandområdena från kommunen. Gruppen har gjort platsbesök i områdena i samband med de diskussioner som förts vid mötena med länsstyrelsen.

De förändringar som skett i det nya förslaget till utvidgat strandskydd jämfört med tidigare är i huvudsak att några områden fallit bort på grund av att länsstyrelsen nu inte funnit tillräckliga motiv att behålla ett utvidgat strandskydd på dessa platser. Vidare har ett utvidgat strandskydd på 300 m införts i vattenområdet längs vissa stränder runt Mörkö. Vidare har smärre justeringar gjorts i några små områden som tidigare inte haft ett utvidgat strandskydd.

I samband med diskussionerna med länsstyrelsen uppmärksammades att strandskydd saknas helt och hållet inom områden utmed södra och västra stranden av Måsnaren (karta 5, omr C1) samt längs vissa sträckor vid Långsjön (karta 6, omr C2). Länsstyrelsen har i separat ärende på begäran från kommunen, föreslagit att 100m strandskydd införs i dessa "luckor". Områdena har tidigare legat inom övningsområde för försvaret.

De motiv som länsstyrelsen har för att besluta om ett utvidgat strandskydd är först och främst riksintressen enligt 4 kapitlet och i vissa fall 3 kapitlet miljöbalken. Andra starka motiv som länsstyrelsen haft för att förordna om ett utökad strandskydd har varit regionala och lokala friluftslivsintressen i områdena.

Stadsbyggnadskontoret och Miljökontoret skrev ett förslag till kommunens yttrande över länsstyrelsens förslag (bil 2), där berörda nämnder fått möjlighet att yttra sig internt. Förslaget innebar att kommunen skulle tillstyrka länsstyrelsens förslag till beslut om utvidgat strandskydd i Södertälje med ett undantag av området kring Tveta. Kommunen ser nämligen Tvetaberg som ett framtida utvecklingsområde för Södertälje tätort med koppling till Almnäs och anser dessutom att länsstyrelsens motivering för det utökade strandskyddet i detta område är för svagt. Det lokala intresset för exempelvis rekreationsintressen som finns där bör kunna gå att lösa inom detaljplaneringen. Kommunen är dessutom markägare i större delen av detta område vilket också underlättar att hänsyn kan tas till allmänna rekreationsintressen. När det gäller växt- och djurlivet i området så finns inga anmärkningsvärda fynd, kopplade till de terrestra strandmiljöerna.

Stadsbyggnadsnämnden, tekniska nämnden, miljönämnden samt kommunaldelsnämnderna i Järna, Hölö-Mörkö, Enhörna och Vårdinge- Mölnbo har lämnat synpunkter på länsstyrelsens förslag till utökat strandskydd i kommunen och det gemensamma förslaget till yttrande som tagits fram av Samhällbyggnadskontoret och Miljökontoret.

Miljönämnden (bil 3), Stadsbyggnadsnämnden (bil 4) och Järna kommunaldelsnämnd (bil 5) har tillstyrkt det förslag till yttrande som Miljökontoret och Stadsbyggnadskontoret remitterats internt. Däremot har Tekniska nämnden, Vårdinge-Mölnbo kommunaldelsnämnd, Hölö-Mörkö kommunaldelsnämnd samt Enhörna kommunaldelsnämnd i princip avstyrkt kontorens förslag till gemensamt yttrande.

Tekniska nämnden (bil 6) menar att motiven för utvidgat strandskydd i vissa delar är oklara eller saknas. Nämnden menar också att konsekvenserna av det utvidgade strandskyddet behöver klargöras bättre. Ytterligare utredning och överväganden behöver göras för att kommunen skall kunna avge yttrande. Mot denna bakgrund tar Tekniska nämnden ingen egen ställning till tjänsteutlåtandet.

Enhörna kommunaldelsnämnd (bil 7) återremitterade ärendet för ytterligare beredning. Skälet till återremissen var att nämnden anser att remissvaret bör kompletteras avseende hur det utvidgade strandskyddet på 300 meter påverkar jord-och skogsbruket, samt att det bör framgå av remissvaret att kommunen vill ha information om motiveringen till det utvidgade strandskyddet för de olika områdena, förutom runt Mälaren och Östersjöskusten.

Vårdinge – Mölnbo kommunaldelsnämnd (bil 8) beslutade om följande yrkande gällande förslaget om utvidgat strandskydd. För det första att strandskyddet utformas/förändras från 300 m till 100 m där strandnära bebyggelse finns och där marken följaktligen inom 300 m idag kan anses ianspråktagen. För det andra att tätortsnära stränder vid sammanhållen bebyggelse också utanför planlagt område endast omfattas av 100 m strandskydd, för att främja nybyggnation i den annars glest befolkade kommundelen. För det tredje att sjöarna Långsjön, Sillen och Frösjön skall ha 100 m strandskydd. Slutligen påpekar nämnden att de idag obebyggda skogssjöar som finns, skyddas genom nuvarande utökade strandskyddet eller andra bevarande åtgärder och då i synnerhet de nyckelbiotoper som här och var står att finna.

Hölö – Mörkö kommunaldelsnämnd (bil 9) beslutade om ett tilläggsyrkande till tjänstemannaförslaget enligt följande. För det första ansåg nämnden att innan ett beslut tas av länsstyrelsen behöver en mer detaljerad översyn av kusterna göras. Vidare efterlyser

man en detaljerad redovisning av områden där utökat strand/vattenskydd inte är befogat. För det andra finns det områden utefter mörkökusten, samt utefter fastlandssidan som varit bebyggda i århundraden. Äldre fritidsbebyggelse, torp och uthus och en och annan bebyggelse för permanent boende finns och en viss förtätning har pågått här länge. Inom dessa områden som redan är ianspråktagna är naturvärden ofta låga och en fortsatt försiktig förtätning eller förnyelse bör vara möjlig utan att skada några värden. Slutligen anser nämnden att skyddet av vattenområdet inte får hindra friluftsliv och fiske. Det är svårt att förutse vilka konsekvenser den 600 m breda zonen kommer att få.

Miljökontoret har berett ärendet i samråd med samhällsbyggnadskontoret, vilket gäller såväl skrivningen av förslaget till beslut som remitterats internt och förslaget som tagits fram efter det att de berörda nämnderna fått yttra sig.


Efter den interna remissbehandlingen av förslaget till utökat strandskydd gör kontoren följande bedömningar. Några nämnder har undrat hur strandskyddet påverkar jord och skogsbruket vilket vi bl.a. besvarat inför Tekniska nämnden. Svaret är att jord- och skogsbruksnäringen regleras av annan lagstiftning och berörs således inte direkt av miljöbalkens regler om strandskydd. Flera nämnder anser att motiveringen till det utökade strandskyddet i vissa fall är otydlig något som vi tjänstemän också kan hålla med om. Vi förslår därför att länsstyrelsen behöver skriva separata motiveringar för respektive sjö eller kuststräcka, såväl i Östersjön som i Mälaren, där strandskyddet är utvidgat. Detta är viktigt för att kommunen på ett förtroendeingivande sätt skall kunna motivera varför strandskydd finns och för att medborgarna skall få förståelse för de strandskyddsprövningar som görs i kommunen.

Miljökontorets förslag till beslut i samråd med samhällsbyggnadskontoret

1. Kommunstyrelsen avstyrker förslaget om utvidgat strandskydd för Södertälje kommun, som länsstyrelsen översänt på remiss, eftersom det saknas separata tydliga motiveringar för respektive sammanhängande kuststräcka vid Östersjön respektive strandavsnitt vid sjöarna där utökat strandskydd föreslås.
2. Kommunstyrelsen uppmanar länsstyrelsen, med hänsyn till ovanstående punkt, att återkomma med de motiveringar som efterfrågas
2. Kommunstyrelsen avstyrker ett utökat strandskydd vid Måsnarens södra ände vid Tvetaberg med den motivering som redovisats i tjänsteskrivelsen.



Martin Andreae
Stadsdirektör



Helena Göthefors
Miljöchef

Beslutet expedieras till:

Miljönämnden

Stadsbyggnadsnämnden

Tekniska nämnden

Järna kommunalnämnd

Hölö/Mörkö kommunalnämnd

Enhörna kommunalnämnd

Vårdinge - Mölnbo kommunalnämnd

Akten

Anders Svensson, bygglov



LÄNSSTYRELSEN
I STOCKHOLMS LÄN

Enheten för naturvård
Anna Dominkovic
08-785 43 53

Missiv

Datum
2013-01-29

Beteckning
511-39864-2012

Bilagga 1
1(2)

Enligt sändlista

SÖDERTÄLJE KOMMUN MILJÖKONTORET
Ink. 2013-02-01
Dnr 2013-509-1

SÖDERTÄLJE KOMMUN kommunstyrelsen
2013-01-31
Dnr
Rnr

Remiss av förslag till beslut om utvidgat strandskydd för Södertälje kommun

I Stockholms län gäller utvidgat strandskydd längs vissa stränder. Länsstyrelsen genomför nu en översyn av det utvidgade strandskyddet i länet och önskar era synpunkter. Under arbetets gång har möten med kommunen genomförts bland annat i syfte att förankra förslaget till nytt utvidgat strandskydd.

Enligt 7 kap. 14 § miljöbalken får länsstyrelsen i det enskilda fallet utvidga det generella strandskyddet om 100 meter upp till 300 meter från strandlinjen om det behövs för att säkerställa något av strandskyddets båda syften. Syftena är att långsiktigt trygga förutsättningarna för allemansrättslig tillgång till strandområden och bevara goda livsvillkor för djur- och växtlivet på land och i vatten.

Inom ramen för översynen av det utvidgade strandskyddet redovisar Länsstyrelsen härmed ett förslag till beslut om utvidgat strandskydd för Södertälje kommun. Beslutsförslaget bifogas.

Myndigheter, kommun samt markägare och innehavare av särskild rätt till marken ges, enligt 24-26 §§ förordningen (1998:1252) om områdesskydd enligt miljöbalken m. m, härmed möjlighet att yttra sig över förslaget till beslut.

Yttrande över bifogat förslag till beslut ska ha inkommit till Länsstyrelsen senast den 6 maj 2013.

Det skriftliga yttrandet ska skickas till:
Länsstyrelsen i Stockholms län
Box 220 67
104 22 STOCKHOLM

eller med e-post till stockholm@lansstyrelsen.se

Vänligen ange aktuellt diarienummer (övre högra hörnet) i yttrandet.

Beslut om kungörelsedelgivning

Länsstyrelsen beslutar med stöd av 47 § delgivningslagen (2010:1932) att kungörelsedelgivning av remiss av förslag till utvidgat strandskydd för Södertälje kommun ska ske med fastighetsägare och innehavare av särskild rätt till marken. Meddelande om detta och om förslagets huvudsakliga innehåll ska inom tio dagar



föras in i Post- och Inrikes Tidningar, Dagens Nyheter och Länstidningen Södertälje.

Beslutsförslaget ska hållas tillgängligt på följande platser:

- www.lansstyrelsen.se/stockholm/kungorelser
- Länsstyrelsen i Stockholms län, Hantverkargatan 29, Stockholm
- Södertälje kommun, Campusgatan 26, Södertälje


David Troëng
T.f. miljödirektör



LÄNSSTYRELSEN I STOCKHOLMS LÄN

Enheten för naturvård
Anna Dominkovic
08-785 43 53

Förslag till beslut

Datum
2013-01-29

1 (7)

Beteckning
511-39864-2012

SÖDERTÄLJE KOMMUN MILJÖKONTORET
Ink. 2013-02-01
Dnr 2013-507-1

Enligt sändlista

Förslag till beslut om utvidgat strandskydd för Södertälje kommun

Beslut

Länsstyrelsen beslutar med stöd av 7 kap. 14 § miljöbalken (MB) att strandskyddsområdena i Södertälje kommun enligt bifogade kartor (bilaga 1) ska omfattas av utvidgat strandskydd.

- Utvidgningen omfattar land- eller vattenområde 300 meter från strandlinjen vid normalt medelvattenstånd. Strandskyddszonen saknar angiven bakre begränsningslinje på bifogade kartor.
- I annat fall omfattar utvidgningen ett landområde mindre än 300 meter från strandlinjen vid normalt medelvattenstånd och avgränsas av en detaljplanegräns respektive av en angiven bakre begränsningslinje på bifogade kartor.

Under förutsättning att ovanstående förslag till beslut vinner laga kraft beslutar Länsstyrelsen, med stöd av 7 kap. 18 § MB att upphäva Länsstyrelsens beslut den 3 juni 1999 (diarienummer 18611-1999-22769) i de delar det rör utvidgat strandskydd för Södertälje kommun.

Redogörelse för ärendet

Bakgrund

När det generella strandskyddet infördes 1975 syftade det till att bevara allmänhetens möjlighet att bada och idka friluftsliv inom strandområdena. År 1994 tillkom ett nytt biologiskt syfte för strandskyddet. Enligt 7 kap. 13 § MB syftar strandskyddet idag till att långsiktigt trygga förutsättningarna för allemansrättslig tillgång till strandområden, och bevara goda livsvillkor för djur- och växtlivet på land och i vatten.

Stränderna har stor betydelse för både människor, djur och växter. Strandmiljöerna är betydelsefulla för naturupplevelser, avkoppling och aktiviteter. Att vistas ute i natursköna miljöer är också gynnsamt för hälsan. Dessutom utgör strandzonerna generellt sett mycket artrika biotoper, och de har stor betydelse för djur- och växtlivet. Stränderna har därmed särskild betydelse för den biologiska mångfalden, och de kan tillhandahålla viktiga ekosystemtjänster.

Stockholms läns varierade natur- och kulturlandskap har generellt sett höga värden för djur- och växtliv. Länet är i ett nationellt perspektiv redan högexploaterat, och exploateringsstrycket är betydande både i storstadsområdet och vissa övriga delar av länet. I en nationell jämförelse mellan länen¹ är det Stockholms län som har högst andel byggnader, 84 procent, inom 300 meter från strandlinjen längs kuststräckan, inklusive de större öarna. För landet som helhet är motsvarande siffra 74 procent. För Mälarens stränder inom Stockholms län är andelen byggnader inom 300 meter från strandlinjen 73 procent. Den stora - och växande - befolkningen är i stort behov av allemansrättsligt tillgängliga områden och i synnerhet strandområdena är då attraktiva.

Samtidigt som delar av länet är högexploaterat finns det delar av skärgården som delvis möter motsvarande problem som glesbygdssområden i andra delar av landet. Det är angeläget att boende och företagande i dessa områden även framöver kan utvecklas utan att komma i konflikt med strandskyddets syften.

Utvidgat strandskydd i Stockholms län

Länsstyrelsen fattade den 3 juni 1999 ett beslut om utvidgat strandskydd i länet. Det ersatte bland andra Länsstyrelsens två beslut om utvidgat strandskydd m.m. från den 18 oktober 1977 och den 28 februari 1980, som tillsammans omfattade huvuddelen av länets kommuner. Beslutet från 1999 innebär i praktiken ingen omprövning av de två äldre besluten, utan strandskyddet fortsatte att gälla i den omfattning som angavs i dessa, med undantag av i Stockholms stad. Länsstyrelsen har även fattat beslut om att införa utvidgat strandskydd på delar av Möja i Värmdö kommun, för Trollidalen i Lidingö stad och vid Näsudden i Haninge kommun. Vid delar av Grindsjön i Nynäshamns kommun och på delar av Ornö har Länsstyrelsen fattat beslut om att upphäva utvidgat strandskydd. I vissa fall har Länsstyrelsen beslutat att upphäva utvidgat strandskydd inom förslag till detaljplan.

Besluten om utvidgat strandskydd innebär att de flesta obebyggda eller glest bebyggda delarna av länets kust- och skärgårdsområden samt Mälarstranden omfattas av utvidgat strandskydd på land. Kring ett antal sjöar och några vattendrag gäller också utvidgat strandskydd. Endast några av länets vattenområden omfattas av utvidgat strandskydd, exempelvis vissa områden längs Upplands-Bro kommuns mälarstrand.

Skäl till översynen av utvidgat strandskydd

Förändringar i strandskyddslagstiftningen infördes i enlighet med proposition 2008/09:119 *Strandskyddet och utvecklingen av landsbygden*. Enligt den förändrade lydelsen av 7 kap. 14 § MB får Länsstyrelsen i det enskilda fallet besluta att utvidga strandskyddsområdet till högst 300 meter från strandlinjen om

¹ SCB. Statistiska meddelanden. MI 50 SM 1102.



det behövs för att säkerställa något av strandskyddets syften. Utvidgat strandskydd gäller efter den 31 december 2014 endast om utvidgningen har beslutats med stöd av 7 kap. 14 § MB i dess nya lydelse. Det innebär att de äldre besluten om utvidgat strandskydd automatiskt kommer att förfalla till 100 meter efter den 31 december 2014, om inte länsstyrelserna fattar nya beslut om utvidgat strandskydd.

Regeringen anser att en översyn av det utvidgade strandskyddet är motiverad då skälen för utvidgningarna behöver klargöras. Det bör framgå att det finns ett tydligt och långsiktigt behov av utvidgat strandskydd och besluten ska motiveras utifrån strandskyddets båda syften.

Länsstyrelsens arbete med översynen

Länsstyrelsen har valt att i första hand göra en översyn av de strandområden som redan omfattas av utvidgat strandskydd. I vissa fall har kommunerna uttryckt önskemål om att Länsstyrelsen ska införa utvidgat strandskydd för något område, och dessa områden har då också ingått i översynen. Enbart några få vattenområden i länet har utvidgat strandskydd på grund av att de inte tidigare har undersökts i samma utsträckning. Därför förekommer det att Länsstyrelsen har uppmärksammat sådana områden i översynen. I undantagsfall har Länsstyrelsen även uppmärksammat strandnära landområden. Områden som omfattas av detaljplan enligt plan- och bygglagen (2010:900) ingår inte i Länsstyrelsens analys av de aktuella strandområdena.

Länsstyrelsen har under arbetets gång träffat Södertälje kommun vid två tillfällen; den 26 mars och den 26 september 2012 för att diskutera arbetet i en dialog med företrädare för kommunen. Vid det första mötet har Länsstyrelsen beskrivit sin arbetsmetod, och kommunalt underlagsmaterial efterfrågats till Länsstyrelsens analys. Eventuella kommunala utvecklingsplaner i de aktuella strandområdena har också diskuterats. Därefter har Länsstyrelsen analyserat berörda strandområden utifrån nationellt, regionalt och kommunalt underlag. Det andra mötestillfället har främst syftat till att diskutera, och så långt som möjligt förankra, förslaget till omfattning av det utvidgade strandskyddets utbredning. Vissa av de strandområden som diskuterats har besökts av Länsstyrelsen och kommunen i fält. Därutöver har skrivelser inkommit från enskilda markägare. De kommer att beaktas i arbetet.

Berörda myndigheter och kommunen har, med stöd av 25-26 §§ förordningen (1998:1252) om områdesskydd enligt miljöbalken m.m., givits möjlighet att yttra sig över förslaget till beslut. Markägare och innehavare av särskild rätt till marken har, genom kungörelse i X, Y och Z den xx-xx-xx, enligt 24 § i samma förordning som ovan, givits möjlighet att yttra sig över förslaget till beslut.

Länsstyrelsens redogörelse av remissynpunkterna...



Skälen för Länsstyrelsens beslut

Länsstyrelsens bedömningsgrunder

Av författningskommentarerna till 7 kap. 14 § MB (proposition 2008/09:119 *Strandskyddet och utvecklingen av landsbygden*, s. 99) framgår att bestämmelsen innebär att ett beslut om utvidgat strandskyddsområde behöver grundas på hänsyn till berörda områdets värden samt till nuvarande och förväntade behov av tillgängliga strandområden. Beslut om utvidgat strandskyddsområde kan komma att avse:

1. områden som omfattas av annat områdesskydd, t.ex. naturreservat, som inte innebär samma skydd för strandområden som bestämmelserna om strandskydd,
2. riksintresseområden enligt 3 kap. 6 § andra stycket och 4 kap. 2–8 §§ som är relevanta för strandskyddet,
3. kust- och skärgårdsområden som inte redan har förlorat i betydelse på grund av exploatering,
4. grunda havsbottnar av betydelse för flora och fauna,
5. välbesökta friluftsområden eller områden som har tydlig potential att bli det och som riskerar att gå förlorade utan ett nybyggnadsförbud,
6. tätortsnära strövområden, eller
7. ekologiskt känsliga områden som inte omfattas av annat områdesskydd.

Länsstyrelsen har använt de sju punkterna som grund för analysen av de aktuella strandområdena, i syfte att bedöma värdena för strandskyddets syften inom dessa. Nationellt, regionalt och lokalt underlag har använts i bedömningarna, som kommunernas översiktsplaner och olika inventeringar av värdefull natur. I analysen har bland annat tagits i beaktande de områdesskydd enligt 7 kap. MB som är relevanta för strandskyddet, exempelvis nationalparker, naturreservat och Natura 2000-områden. I de fall områdesskydd saknas för ett biologiskt värdefullt område bör även det omfattas av utvidgat strandskydd. Höga naturvärden kan även finnas i vattenmiljöer. Enligt Länsstyrelsens mening kan såväl grunda havsbottnar som grunda sjöbottnar ha betydelse för djur- och växtlivet.

Länsstyrelsen lägger stor vikt vid de områden som är av riksintresse enligt 4 kap. MB då de är utpekade direkt i miljöbalken med hänsyn till sina natur- och kulturvärden. Även de riksintresseområden för naturvård och friluftsliv, och delvis för kulturmiljövård, som utpekats med stöd av 3 kap. 6 § MB väger tungt i analysen. Dessa områden ska skyddas mot åtgärder som påtagligt kan skada natur- eller kulturmiljön, och behovet av grönområden i tätorter och i närheten av tätorter ska särskilt beaktas.

För tätortsnära strövområden kan hänsyn tas även till strövområden vars tätort ligger i ett grannlän. Såvida ett tätortsnära strövområde inte tydligt också är utpekats som ett tätortsnära utbyggnadsområde i en antagen översiktsplan är utvidgat strandskydd motiverat. Om utbyggnadsområdet har betydelse för



bostadsförsörjningen eller utgör en samhällsviktig verksamhet, och ligger i anslutning till en tätort med god tillgång till service och kollektivtrafik, kan det komma ifråga att utvidgat strandskydd upphävs. I annat fall får avvägningen mellan bevarande eller exploatering av ett strandområde som omfattas av utvidgat strandskydd göras i det efterföljande detaljplaneskedet.

När det gäller friluftsområden kan Länsstyrelsen konstatera att den stora befolkningen gör att flera av friluftsområdena i länet är välbesökta och att behovet av friluftsområden kan antas öka. Det är dock svårt att förutspå exakt vilka områden som har en tydlig potential att bli välbesökta friluftsområden. Områdena torde vara förhållandevis stora och kan i vissa fall antas hysa anläggningar som främjar friluftslivet.

De strandområden som i analysen bedömts sakna värden för strandskyddets syften är typiskt sett redan ianspråktaga. I andra fall bedöms områdenas värden inte vara tillräckligt höga för att de ska omfattas av utvidgat strandskydd.

Länsstyrelsens bedömning

Strandskyddet ska ses i ett långsiktigt perspektiv. Att ett område nu är av mindre intresse för något av strandskyddets syften behöver inte betyda att området kommer att vara ointressant i framtiden.

Strandskyddets betydelse för såväl friluftslivet som den biologiska mångfalden utgör en viktig förutsättning för arbetet med att uppfylla flera av riksdagens antagna miljö kvalitetsmål. Ett utvidgat strandskydd kan även antas medverka till att miljö kvalitetsnormer för vatten lättare klaras. Därutöver kan det bidra till att säkerställa riksintressen i länet, då trycket på framför allt bebyggelse i länet är stort kring stränderna, samtidigt som de värden som riksintressena ska skydda många gånger är nära kopplade till de strandnära områdena. Ytterligare bebyggelse inom de riksintresseområden som idag omfattas av utvidgat strandskydd riskerar att urholka riksintressenas värden.

Enligt Länsstyrelsens mening är det motiverat att i ett långsiktigt perspektiv bevara större sammanhängande utvidgade strandskyddsområden med värden för såväl allmänheten som växt- och djurlivet. Om områdena fragmentiseras riskerar värdena för friluftsliv och djur- och växtliv att gå förlorade. Är de aktuella strandområdena små kan de ändå ha mycket höga värden för strandskyddet just för att de kan vara de enda kvarvarande, kanske oexploaterade, stränderna i ett område.

Länsstyrelsen anser att den utvidgade strandskyddszonen i normalfallet ska vara 300 meter från strandlinjen vid normalt medelvattenstånd. Längs vissa strandsträckor gör detaljplanlagda områden, tätbebyggda områden utanför detaljplan eller tydligt avskiljande stora och tungt trafikerade vägar och järnvägar att strandskyddsområdet utvidgas till mindre än 300 meter.



När det gäller avskiljande exploateringar kan höga värden för allemansrätten eller djur- och växtlivet inom strandområdet motivera att strandskyddet ändå bör ligga kvar bakom den avskiljande exploateringen.

Utifrån förhållandena i länet samt de aktuella strandområdenas värden som beskrivs i bilaga 2 bedömer Länsstyrelsen att berörda områden behöver omfattas av utvidgat strandskydd för att säkerställa strandskyddets syften. Syftena är att långsiktigt trygga förutsättningarna för allemansrättslig tillgång till strandområden, och bevara goda livsvillkor för djur- och växtlivet på land och i vatten.

Vid prövningen av förslaget till utvidgade strandskyddsområden ska hänsyn tas även till enskilda intressen enligt 7 kap. 25 § MB. Länsstyrelsen bedömer att beslutet om att utvidga strandskyddsområdena i Södertälje kommun inte innebär någon inskränkning i enskildas rätt att använda mark eller vatten som går längre än vad som krävs för att syftet med strandskyddet ska tillgodoses.

När det gäller de utvidgade strandskyddsområden som inte omfattas av nytt beslut om utvidgning, bedömer Länsstyrelsen att de inte har sådana värden att de behöver omfattas av utvidgat strandskydd (se bilaga 2), och att de uppenbart saknar betydelse för att tillgodose strandskyddets syften. Utvidgat strandskydd ska därför upphävas inom dessa strandområden. Länsstyrelsen kan vidare konstatera att det utvidgade strandskyddet, även om det inte hade upphävts, hade förfallit efter den 31 december 2014 enligt övergångsbestämmelserna i punkt 3 till lagen (2009:532) om ändring i lagen om miljöbalken.

Beslut om kungörelsedelgivning

Länsstyrelsen beslutar med stöd av 47 § delgivningslagen (2010:1932) att kungörelsedelgivning av beslutet om utvidgat strandskydd för Södertälje kommun ska ske med markägare och innehavare av särskild rätt till marken. Meddelande om detta och om förslagets huvudsakliga innehåll ska inom tio dagar föras in i Post- och Inrikes Tidningar, Dagens Nyheter och Länstidningen Södertälje.

Beslutet ska införas i länets författningssamling.

Hur man överklagar

Detta beslut kan överklagas till regeringen, Miljödepartementet, se bilaga 3.

Skrivelsen med överklagandet ska ha kommit in till Länsstyrelsen senast den xx.

Upplysningar

I enlighet med 7 kap. 14 § MB gäller ett beslut om att utvidga strandskyddsområdet omedelbart, även om det överklagas.



För de områden där det utvidgade strandskyddet upphävs råder generellt strandskydd om 100 meter från strandlinjen vid normalt medelvattenstånd. I övriga områden råder strandskydd i enlighet med gällande beslut.

Utvidgat strandskydd inom detaljplaner förfaller efter den 31 december 2014, i enlighet med punkt 3 i övergångsbestämmelserna till lagen (2009:532) om ändring i miljöbalken.

Inom de områden som omfattas av strandskydd tillämpas gällande strandskyddslagstiftning som främst regleras i 7 kap. 13 – 18 h §§ MB.

Pågående markanvändning kan fortgå utan hinder av strandskyddet. Någon rätt till ersättning för ägare och innehavare av särskild rätt till marken med anledning av ett beslut om utvidgat strandskydd föreligger inte (31 kap. 4 § MB).

Beslut i detta ärende har fattats av....

Xx

yy


Bilagor

1. Beslutskartor
2. Områdesbeskrivningar, inkl. källförteckning för dessa
3. Hur man överklagar (medföljer inte förslaget till beslut)
4. Sändlista

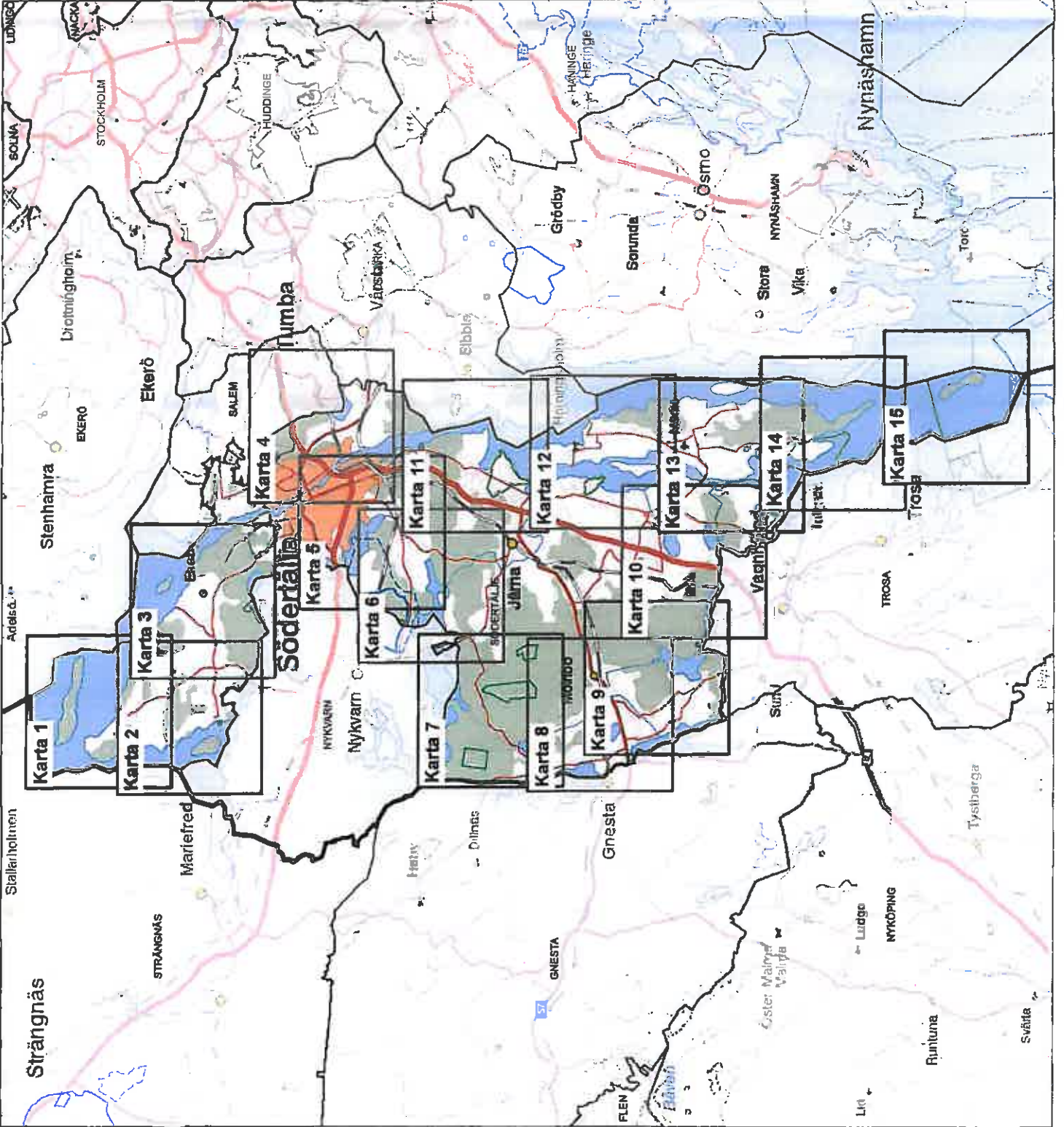


Kartindelning för Södertälje kommun

Tillhör Länsstyrelsens förslag till beslut för Södertälje kommun, dnr 511-39864-2012.



SÖDERTÄLJE KOMMUN SÖDERTÄLJE
Ink 2013-02-01
Dnr



Utvidgat strandskydd i Södertälje kommun

Tillhör Länsstyrelsens förslag till beslut för
Södertälje kommun, dnr 571-39864-2012.

Teckenförklaring

- A1 Områdesindelning med beteckning (se områdesbeskrivning)

- Utvidgat strandskydd 300 meter från strandlinjen vid normalt medelvattenstånd med undantag av områden avgränsade av detaljplan eller boka begränsningslinje

- Gräns för befintligt strandskyddsområde

- Detaljplan

- Fasallighetstecken

SÖDERTÄLJE KOMMUN
Kartografiskt

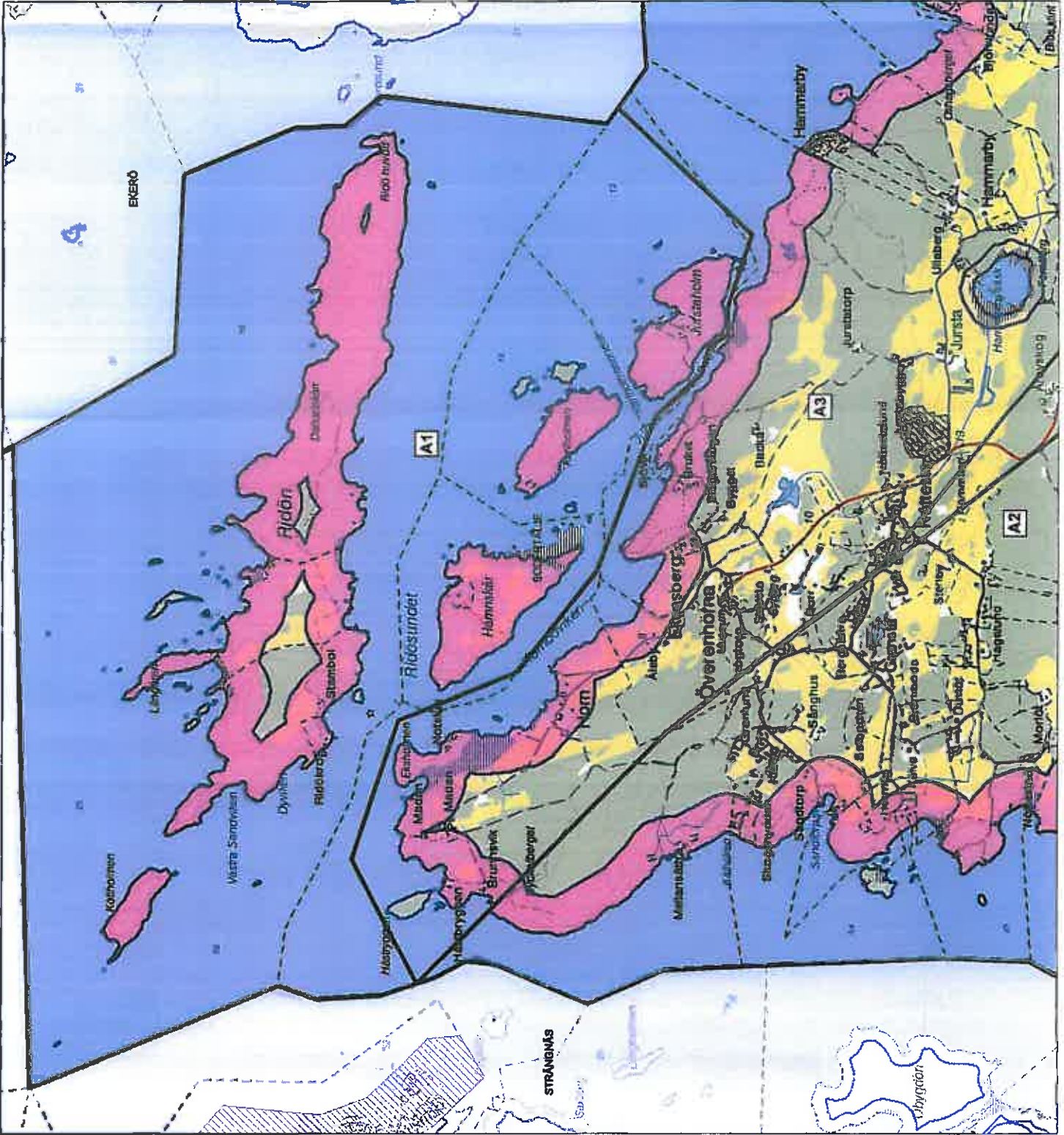
Ink. 2013-02-01

0 300 600 900 Meter
Dnr 1:50 000 Å

Upplysningar

För de områden där det utvidgade strandskyddet upptävs råder generell strandskydd om 100 meter från strandlinjen vid normalt medelvattenstånd. I övriga områden råder strandskydd i enlighet med gällande beslut.

För vattenområdena råder generell strandskydd om 100 meter från strandlinjen vid normalt medelvattenstånd med undantag av där strandskyddet är utvidgat, området är undantaget från strandskydd eller där det är upptävt i detaljplan. Av kartskiktets skal visas endast utvidgat strandskydd i vatten.



**Utvidgat strandskydd i
Södertälje kommun**

Tillhör Länsstyrelsens förslag till beslut för
Södertälje kommun, dnr 511-39864-2012.

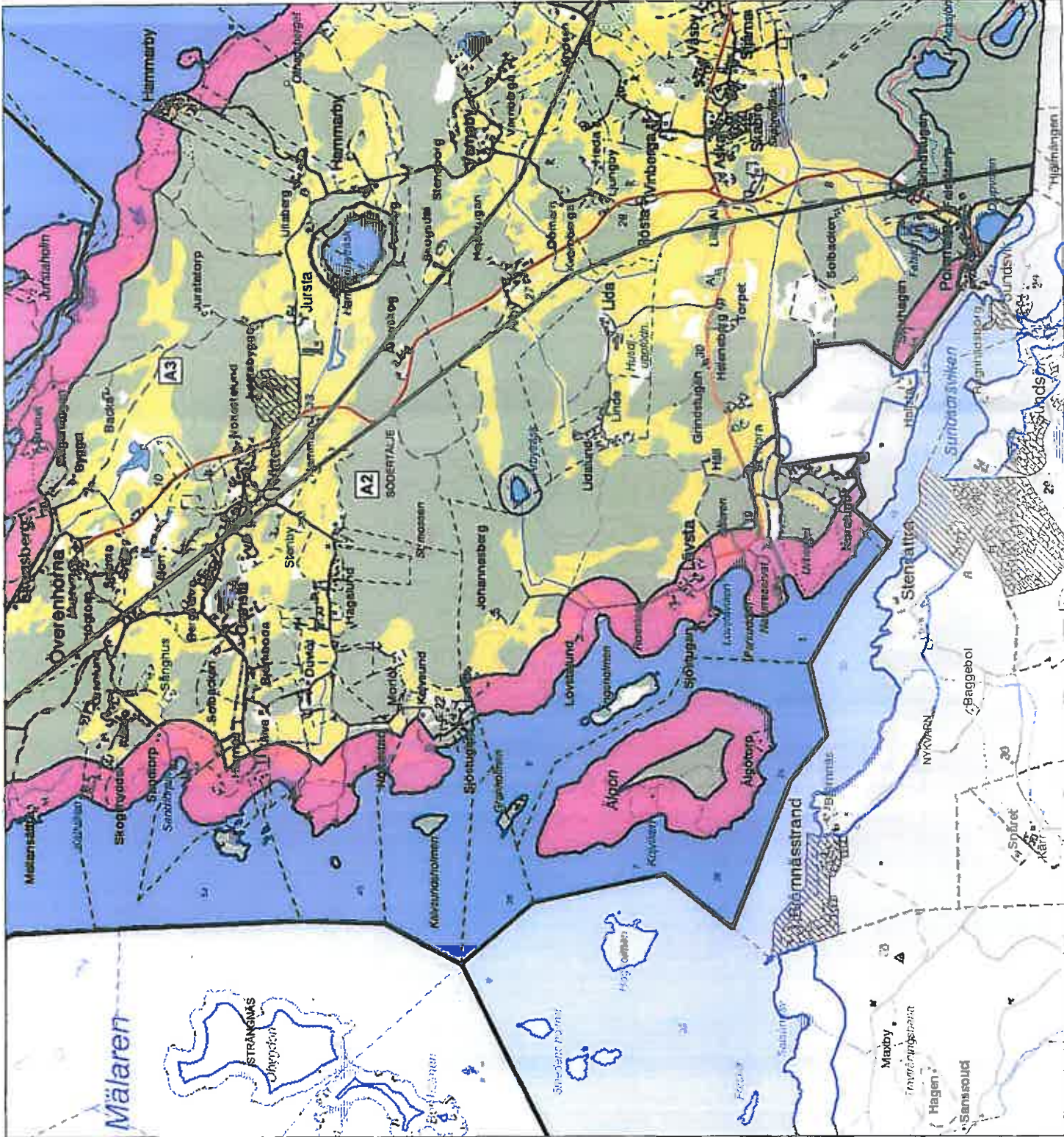
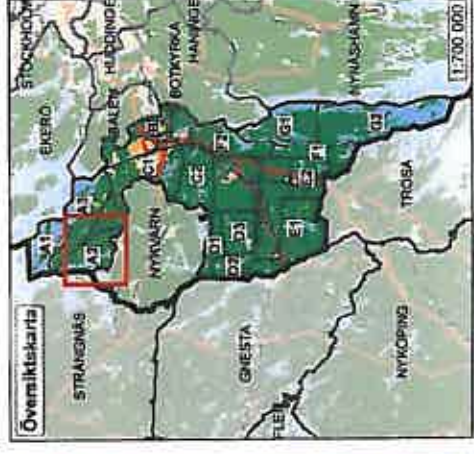
Teckenförklaring

- A3** Områdesindelning med beteckning (se områdesbeskrivning)
- Utvidgat strandskydd 300 meter från strandlinjen vid normalt medelvattensstånd med undantag av områden avgränsade av detaljplan eller bättre begränsningslinje
- Gräns för behörigt stads- och landskommun
- Detaljplan
- Fasthetsgräns

SÖDERTÄLJE KOMMUN	
www.sodertalje.se	
Insk. 2013-02-01	Å
0 300 600 900 1200	Meter
Skala 1:30 000	

Upplysningar
För de områden där det utvidgade strandskyddet upphävs råder generellt strandskydd om 100 meter från strandlinjen vid normalt medelvattensstånd. I övriga områden råder strandskydd i enlighet med gällande beslut.


För vattenområdena råder generellt strandskydd om 100 meter från strandlinjen vid normalt medelvattensstånd med undantag av där strandskyddet är utvidgat, området är undantaget från strandskydd eller där det är upphävt i detaljplan. Av kartostrakta skall visas endast utvidgat strandskydd i väster.



Utvidgat strandskydd i Södertälje kommun

Tillhör Länsstyrelsens förslag till beslut för
Södertälje kommun, dnr 511-39864-2012.

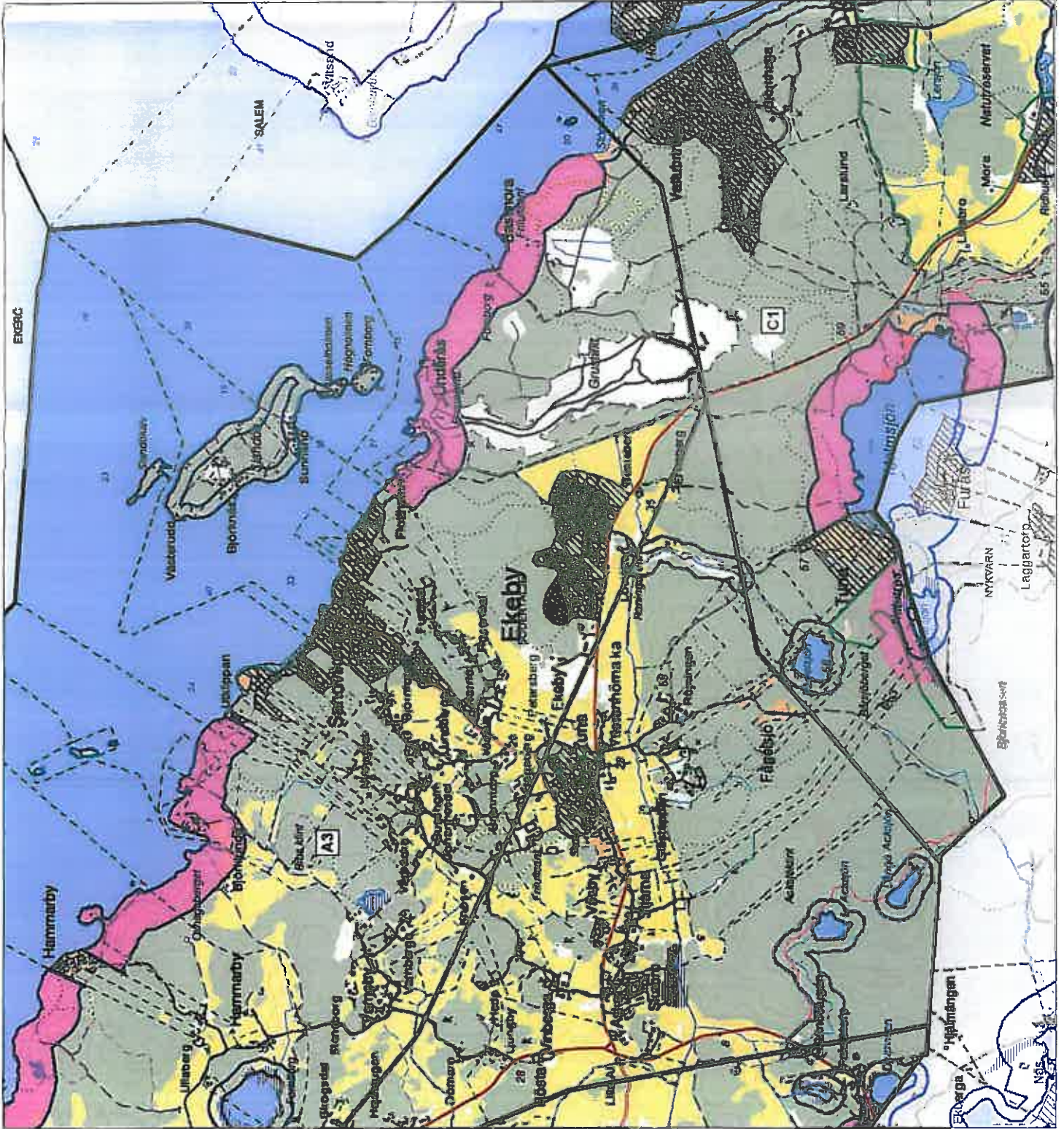
- Teckenförklaring**
- Områdesindelning med beteckning (se områdesbeskrivning)
 - Utvidgat strandskydd 300 meter från strandlinjen vid normalt medelvattenstånd med undantag av områden avgränsade av detaljplan eller bakre begränsningslinje
 - Gräns för befintligt strandskyddsområde
 - Detaljplan
 - Fastighetsgräns



Upplysningar

För de områden där det utvidgade strandskyddet upphävs råder generell strandskydd om 100 meter från strandlinjen vid normalt medelvattenstånd. I övriga områden råder strandskydd i enlighet med gällande beslut.






För vattenområdena råder generell strandskydd om 100 meter från strandlinjen vid normalt medelvattenstånd med undantag av där strandskyddet är utvidgat, området är undantaget från strandskydd eller där det är upphävt i detaljplan. Av karttekniska skäl viss endast utvidgat strandskydd i vatten.



Utvidgat strandskydd i Södertälje kommun

Tillhör Länsstyrelsens förslag till beslut för
Södertälje kommun, dnr 511-3964-2012.

Teckenförklaring

-  Områdesindelning med beteckning (se områdesbeskrivning)
-  Utvidgat strandskydd 300 meter från strandlinjen vid normalt medelvattenstånd med undantag av områden avgränsade av detaljplan eller bättre begränsningslinje
-  Gräns för befällt strandskyddsområde
-  Detaljplan
-  Fastighetsgräns

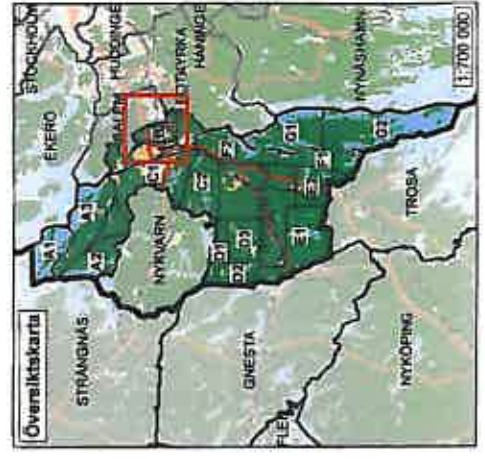
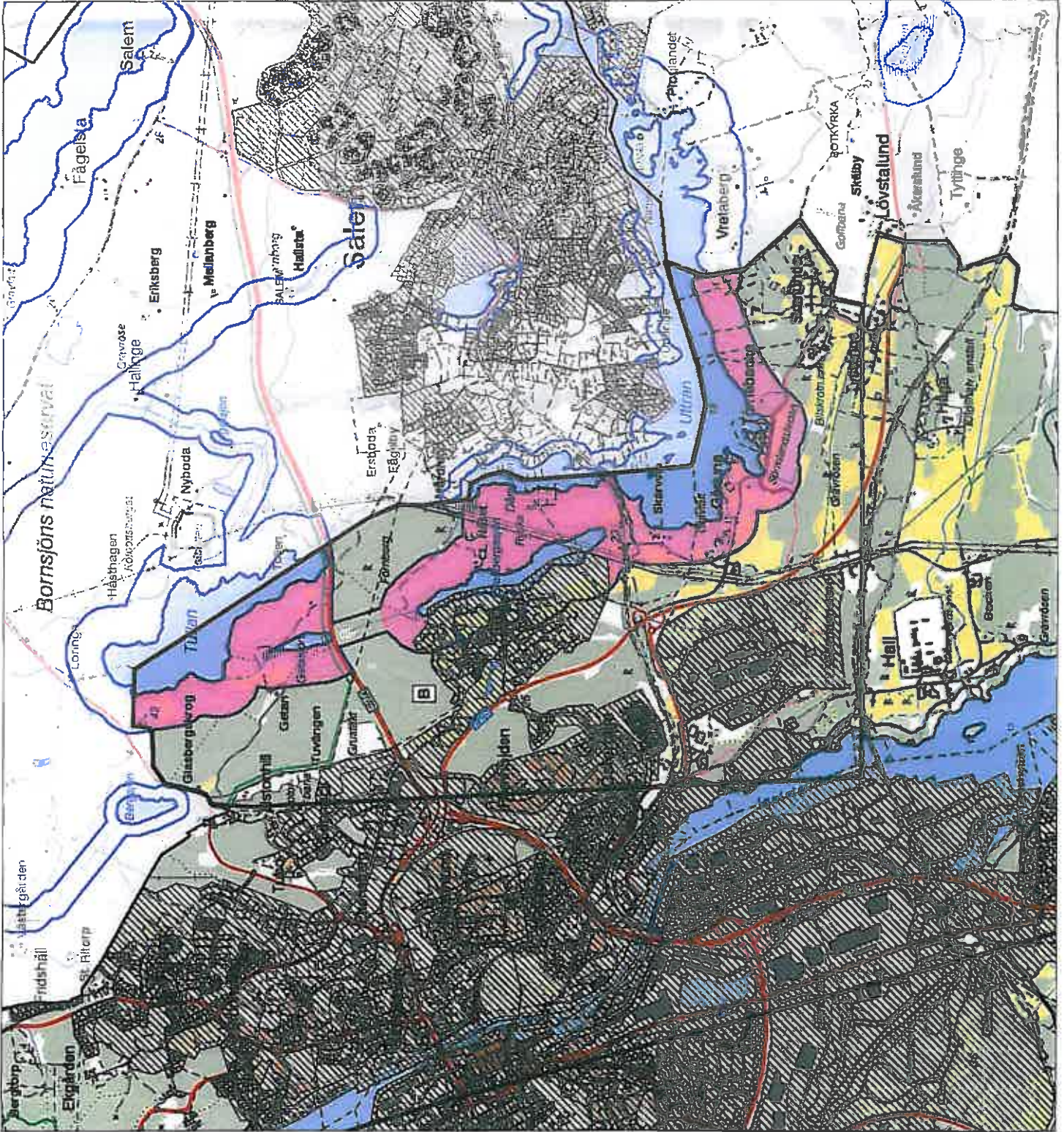
SÖDERTÄLJE KOMMUN
MS-ORONTO2012

Insk. 2013-02-01
1:30 000
Meter
Å

Upplysningar

För de områden där det utvidgade strandskyddet upphävs råder generell strandskydd om 100 meter från strandlinjen vid normalt medelvattenstånd. I övriga områden råder strandskydd i enlighet med gällande beslut.






För vattenområdena råder generell strandskydd om 100 meter från strandlinjen vid normalt medelvattenstånd med undantag av där strandskyddet är utvidgat, området är undantaget från strandskydd eller där det är upptaget i detaljplan. Av karttekniska skäl visas endast utvidgat strandskydd i vatten.



Utvägd strandskydd i Södertälje kommun

Tillhör Länsstyrelsens förslag till beslut för
Södertälje Kommun, dnr 511-39664-2012.

Teckenförklaring

-  Områdesindelning med beteckning (se områdesbeskrivning)
-  Utvägd strandskydd 300 meter från strandlinjen vid normalt medelvattenstånd med undanlag av områden avgränsade av detaljplan eller bättre begränsningsställe
-  Gräns för befalligt strandskyddsområde
-  Detaljplan
-  Fastighetsgräns

SÖDERTÄLJE KOMMUN
MILJÖKONTRAKTET

Ink. 2013-02-01

1:30 000

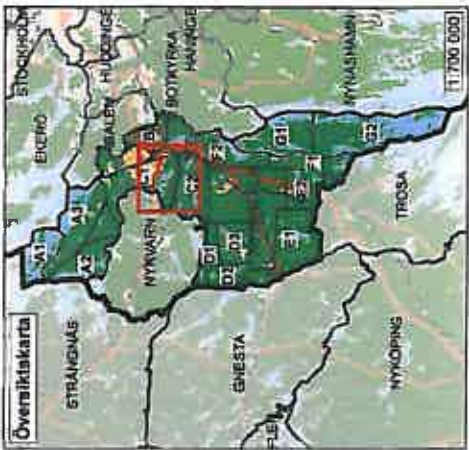
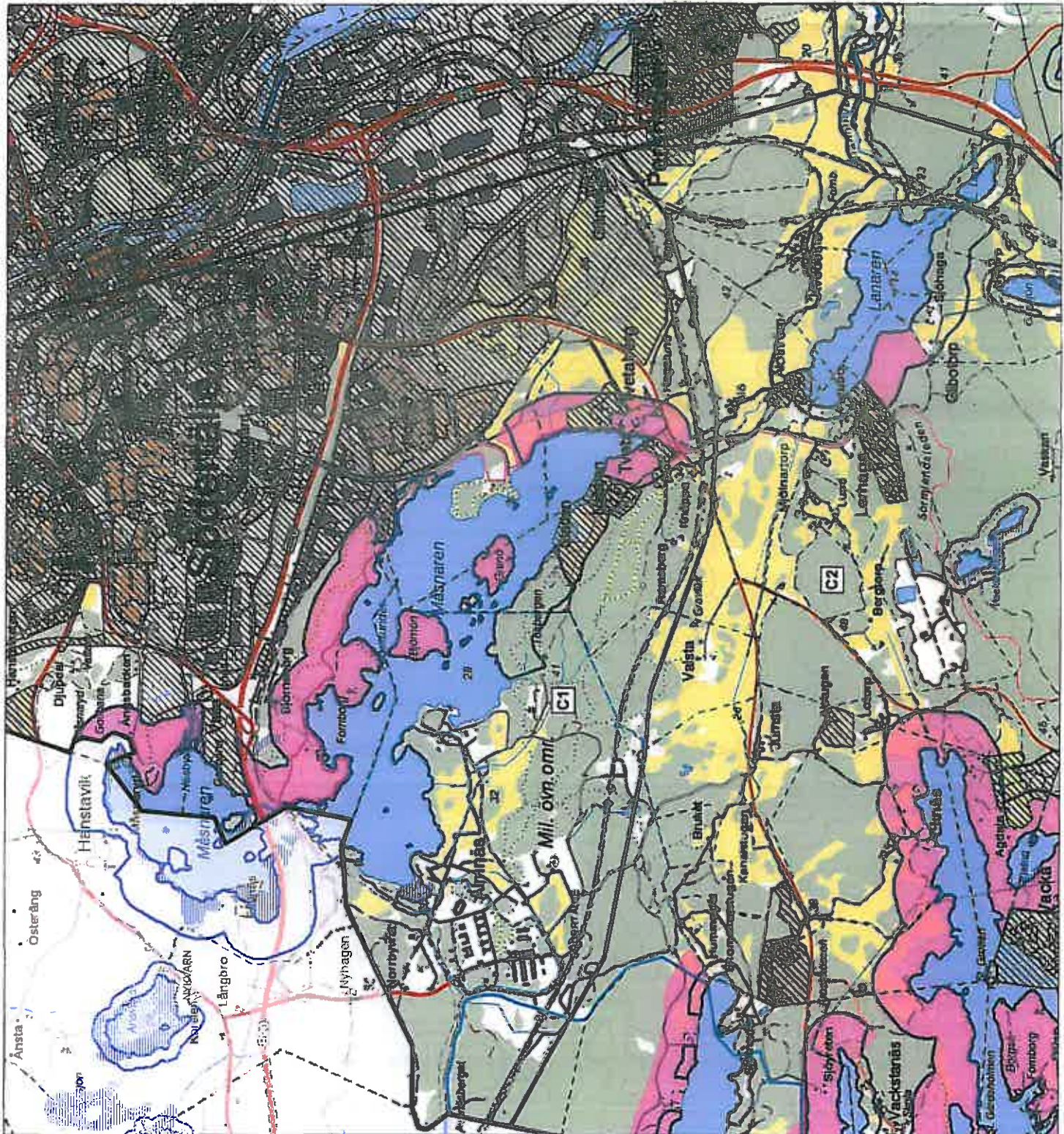
0 300 600 900 Meter

1:1 700 000

Upplysningar

För de områden där det utvägde strandskyddet uppbävs råder generellt strandkydd om 100 meter från strandlinjen vid normalt medelvattenstånd. I övriga områden råder strandkydd i enlighet med gällande beslut.






För vattenområdens råder generellt strandkydd om 100 meter från strandlinjen vid normalt medelvattenstånd med undanlag av strandskyddet är utvägd, området är undanlagt från strandkydd eller där det är uppbävt i detaljplan. Av karttekniska skäl visas endast utvägd strandkydd i vatten.



Utvidgat strandskydd i Södertälje kommun

Tillhör Länsstyrelsens förslag till beslut för
Södertälje kommun, dnr 511-39864-2012.

Teckenförklaring

-  Områdesindelning med bebyggelse (se områdesbeskrivning)
-  Utvidgat strandskydd 300 meter från strandlinjen vid normalt medelvattenstånd med undantag av områden avgränsade av detaljplan eller bakre begränsningslinje
-  Gräns för befintligt strandskyddsområde
-  Detaljplan
-  Färdighetsgräns

SÖDERTÄLJE KOMMUN
MILJÖKONTORET

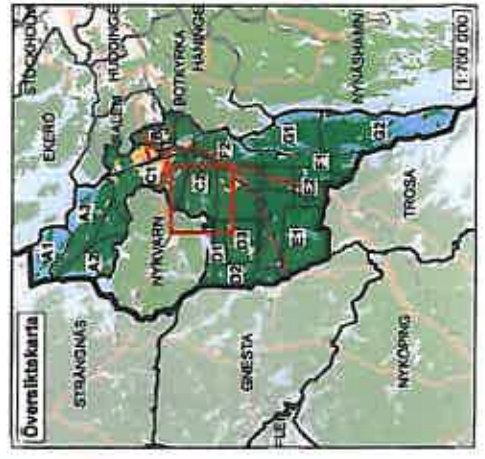
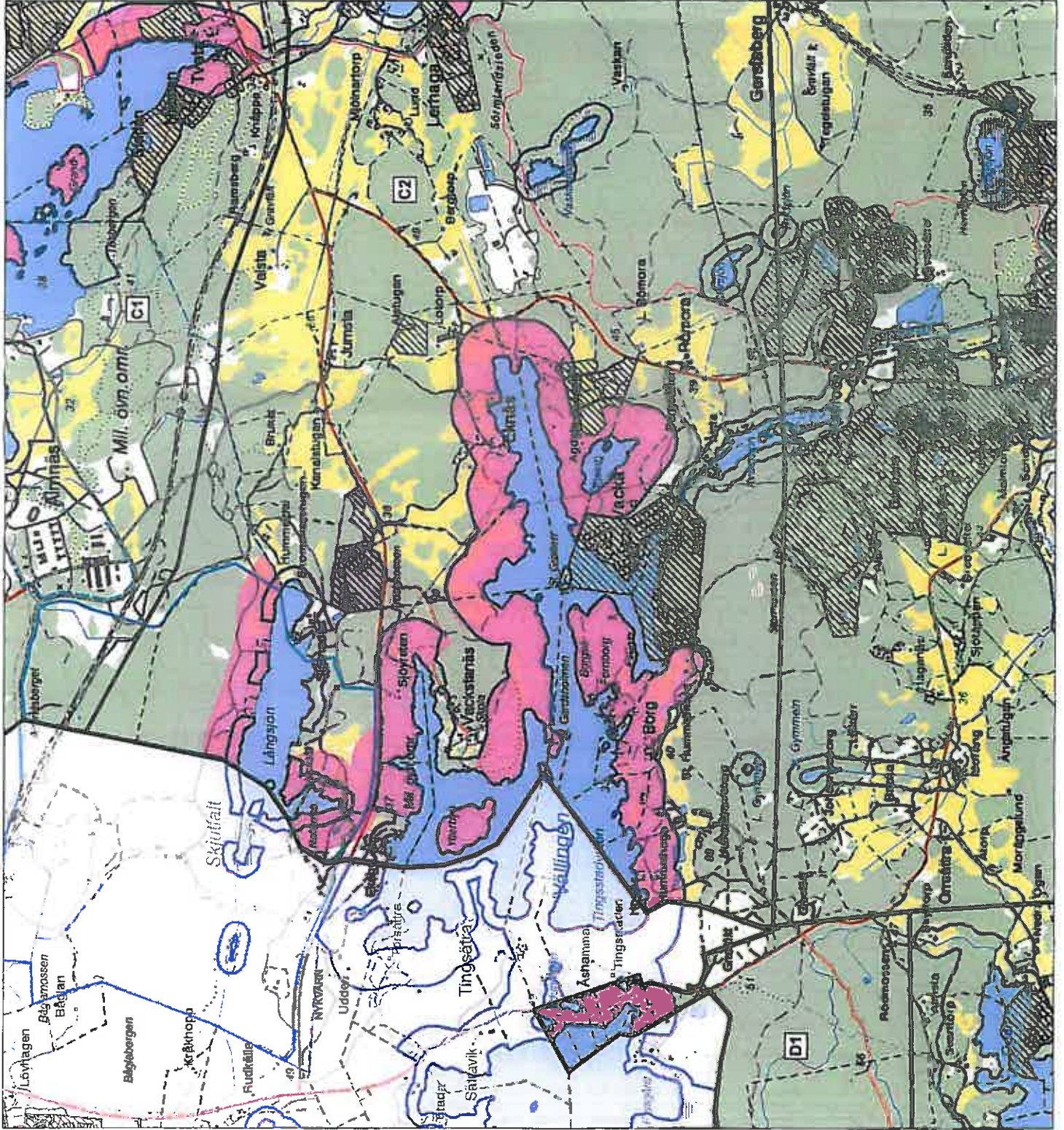
0 300 600 900 Meter sk. 1:30 000

2012-02-01 Ä

Upplysningar

För de områden där det utvidgade strandskyddet upptävs råder generellt strandskydd om 100 meter från strandlinjen vid normalt medelvattenstånd. I övriga områden råder strandskydd i enlighet med gällande beslut.


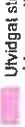



För vattenområdena råder generellt strandskydd om 100 meter från strandlinjen vid normalt medelvattenstånd med undantag av där strandskyddet är utvidgat, området är undantaget från strandskydd eller där det är upptävt i detaljplan. Av kartskitorna skal visas endast utvidgat strandskydd i vatten.



Utvidgat strandskydd i Södertälje kommun

Tillhör Länsstyrelsens förslag till beslut för
södertälje kommun, dnr 511-39864-2012.

Teckenförklaring

-  Områdesindelning med beteckning (se områdesbeskrivning)
-  Utvidgat strandskydd 300 meter från strandlinjen vid normalt medelvattenstånd med undantag av områden avgränsade av detaljplan eller bakre begränsningslinje
-  Gräns för befintligt strandskyddsområde
-  Detaljplan
-  Fastighetsgränns

SÖDERTÄLJE KOMMUN
MILJÖ- OCH OMRÅDEPLAN 2013-07-01
1:30 000

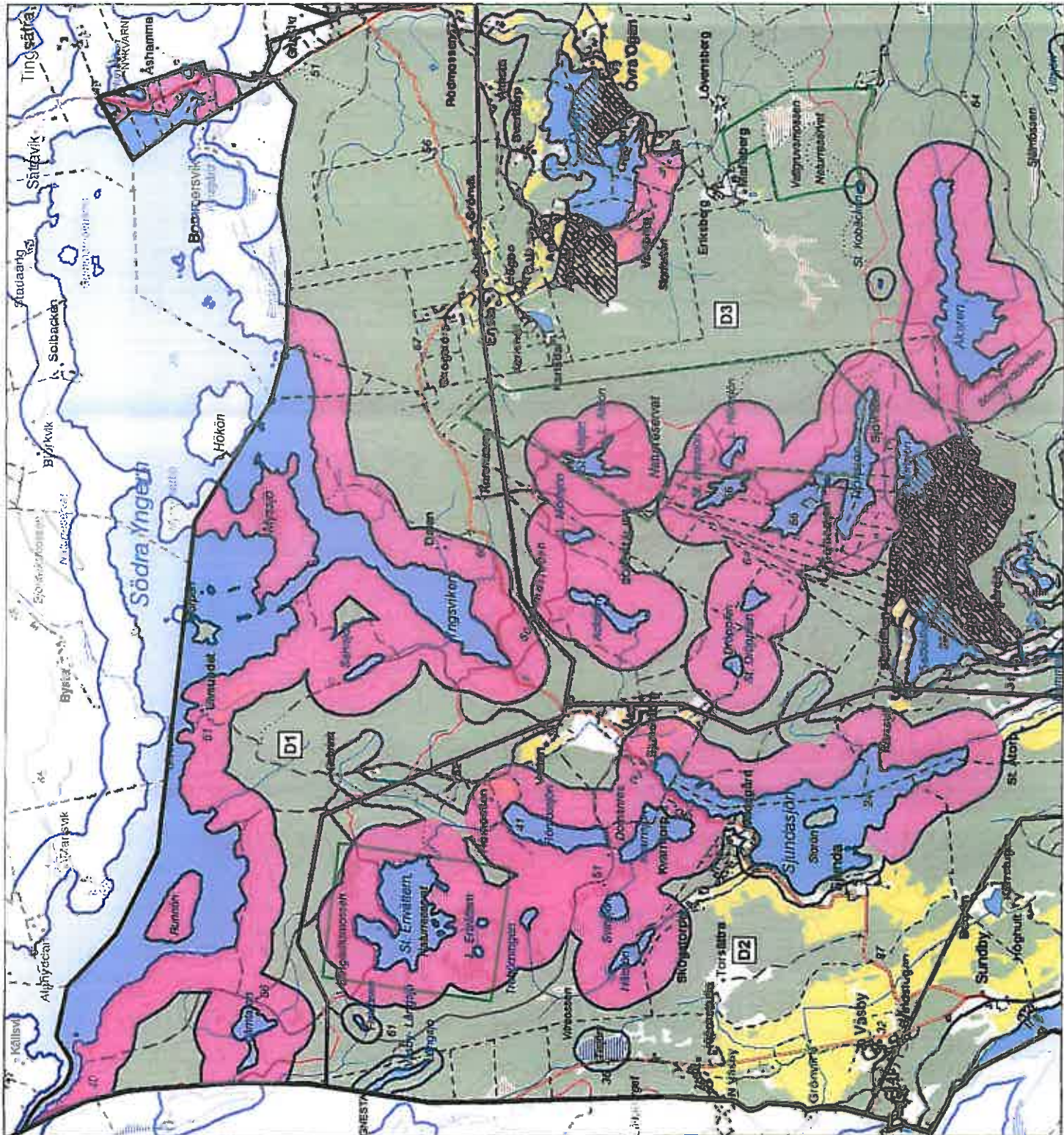
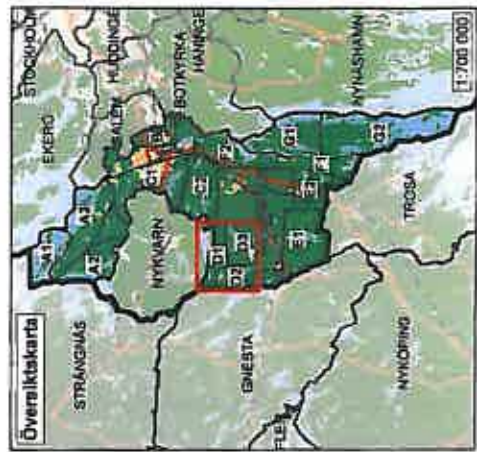
0 300 600 Å

Driv

Upplysningar

För de områden där det utvidgade strandskyddet upptävs räder generellt strandskydd om 100 meter från strandlinjen vid normalt medelvattenstånd. I övriga områden råder strandskydd i enlighet med gällande beslut.






För vattenområdena råder generellt strandskydd om 100 meter från strandlinjen vid normalt medelvattenstånd med undantag av där strandskyddet är utvidgat. Området är undantaget från strandskydd eller där det är upphävt i detaljplan. Av karttekniska skal visas endast utvidgat strandskydd i valten.



Utvidgat strandskydd i Södertälje kommun

Tillhör Länsstyrelsens förslag till beslut för
Södertälje kommun, dnr S11-39864-2012.

Teckenförklaring

-  Områdesindelning med beteckning (se områdesbeskrivning)
-  Utvidgat strandskydd 300 meter från strandlinjen vid normalt medelvattenstånd, med undantag av områden avgränsade av detaljplan eller bakre begränsningslinje
-  Gräns för befintligt strandskyddsområde
-  Detaljplan
-  Fastighetsgräns

SODERTÄLJE KOMMUN
MILJÖ- OCH OMRÅDESBESKRIVNING

Ink. 2013-02-01

1:30 000

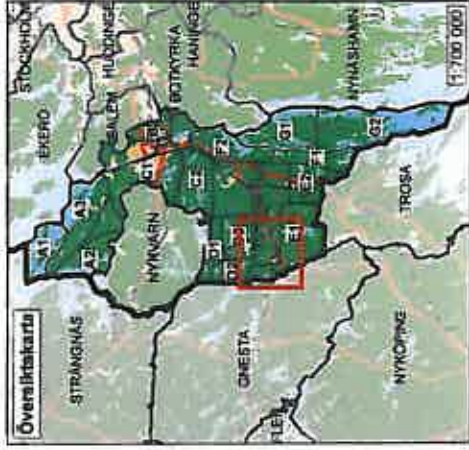
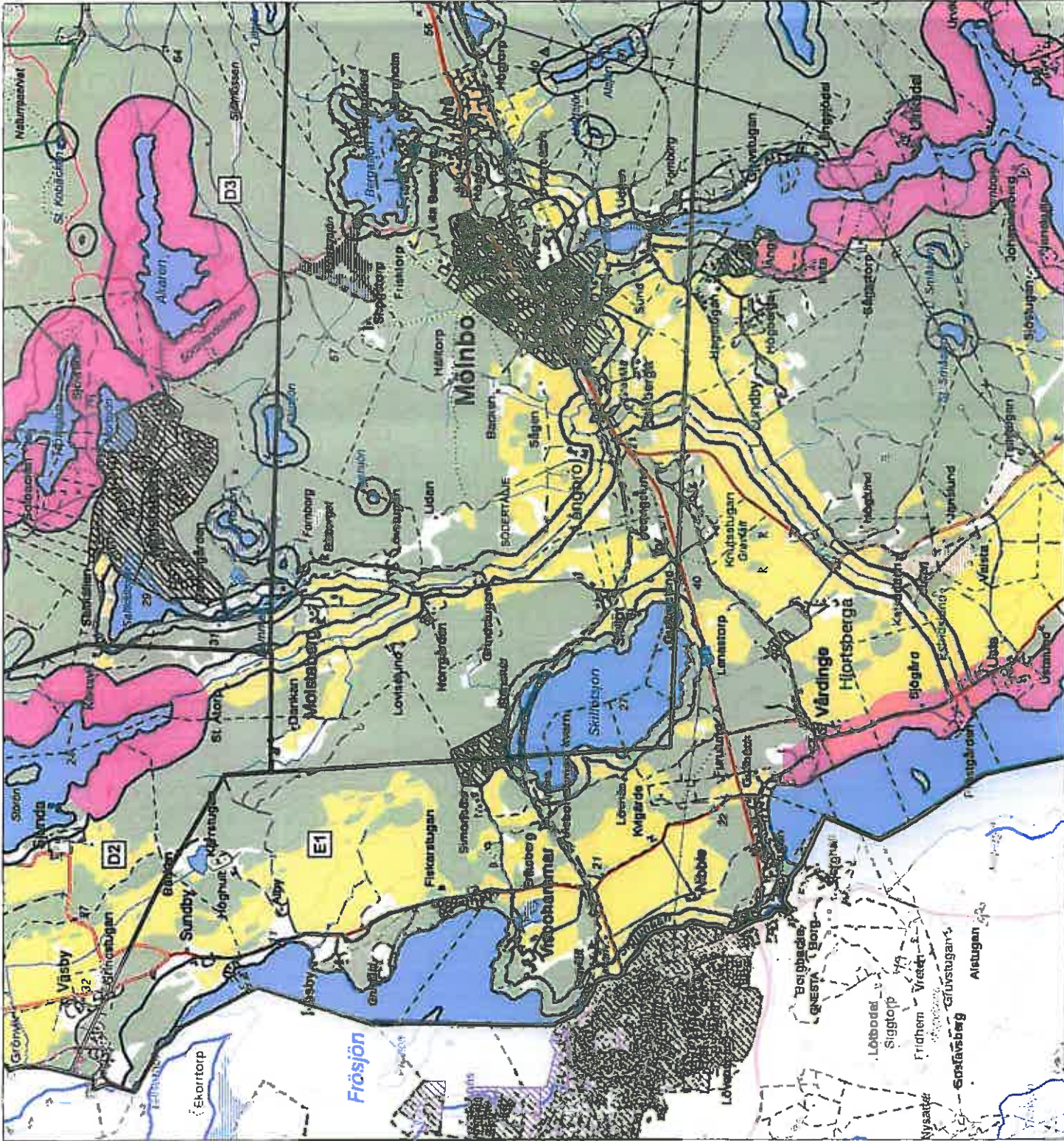
Å



Upplysningar






För de områden där det utvidgade strandskyddet upphävs råder generellt strandskydd om 100 meter från strandlinjen vid normalt medelvattenstånd. I övriga områden råder strandskydd i enlighet med gällande beslut.

För vattenområdena råder generellt strandskydd om 100 meter från strandlinjen vid normalt medelvattenstånd med undantag av där strandskyddet är utvidgat. Området är undantaget från strandskydd eller där det är upphävt i detaljplan. Av karttekniska skäl visas endast utvidgat strandskydd i vatten.



Utvägd gat strandskydd i Södertälje kommun

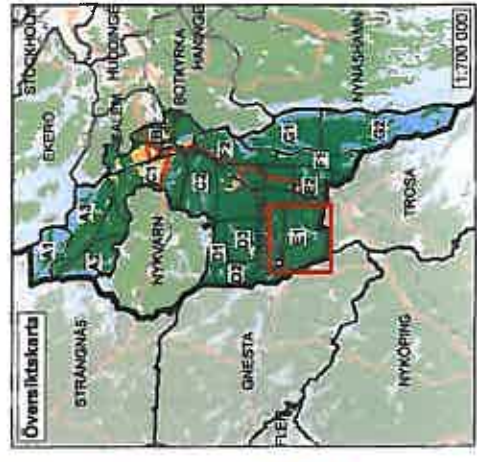
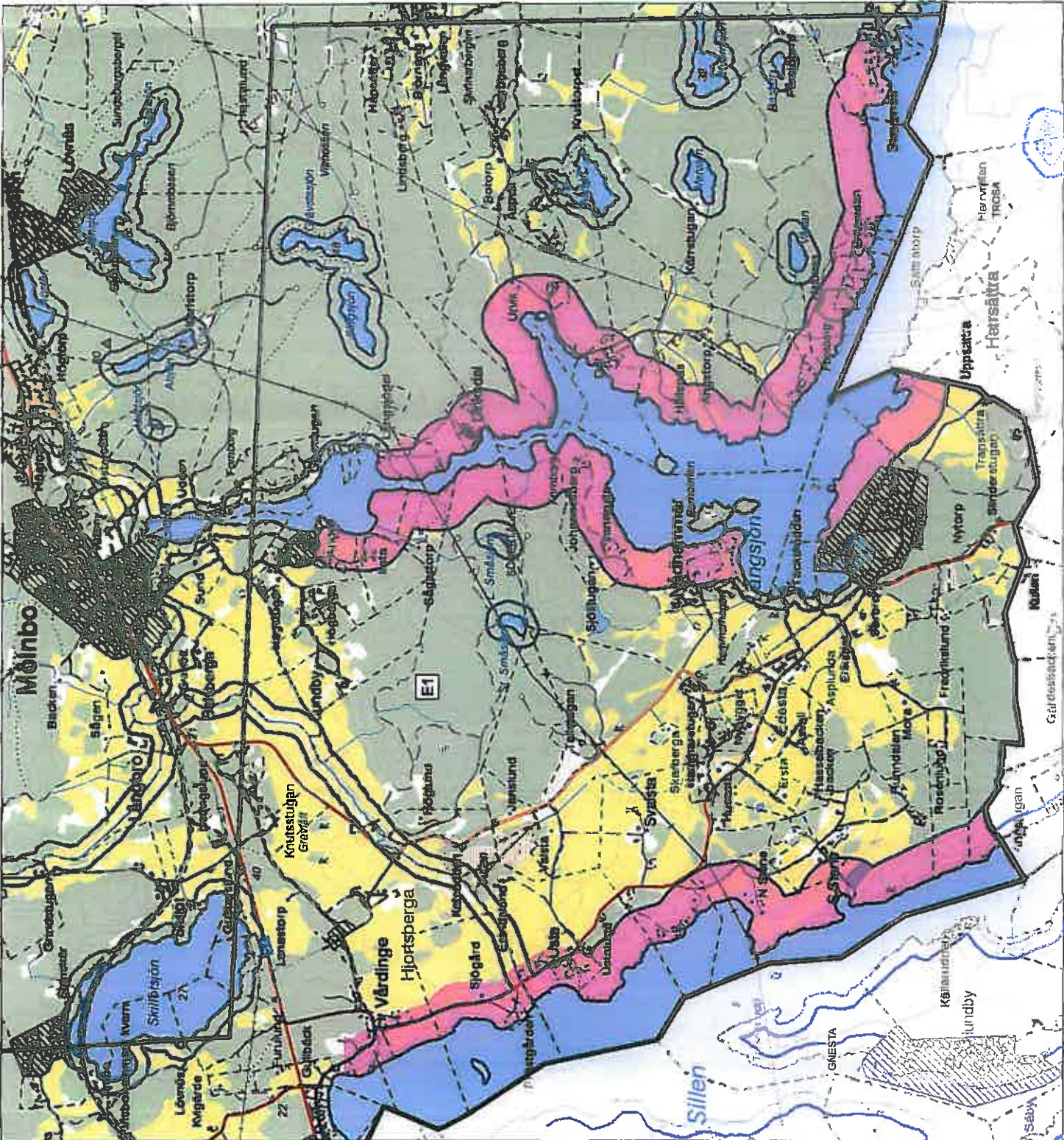
Tillhör Länsstyrelsens förslag till beslut för
Södertälje kommun, dnr 511-39864-2012.

- Teckenförklaring**
-  Områdesindelning med beteckning (se område-
beskrivning)
 -  Utvägd gat strandskydd 300 meter från strandlinjen
vid normalt medelvattensstånd med undanlag av
områden begränsade av delallplan eller bakre
begränsningslinje
 -  Gräns för befintligt strandskyddsområde
 -  Detaljplan
 -  Fastighetsgränser

SÖDERTÄLJE KOMMUN MILJÖKONTORSET	
0	300
Inskala 1:30 000	
Dnr	

Upplysningar
För de områden där det utvägade strandskyddet upphävs
räder generell strandskydd om 100 meter från strandlinjen
vid normalt medelvattensstånd. I övriga områden råder
strandskydd i enlighet med gällande beslut.






För vattenområdena råder generell strandskydd om
100 meter från strandlinjen vid normalt medelvattensstånd
med undanlag av där strandskyddet är utvägd. Området
är undantaget från strandskydd eller där det är upphävt i
detaljplan. Av karttekniska skal visas endast utvägd
strandskydd i vatten.



Utvidgat strandskydd i Södertälje kommun

Tillhör Länsstyrelsens förslag till beslut för
Södertälje kommun, dnr 511-38864-2012.

Teckenförklaring

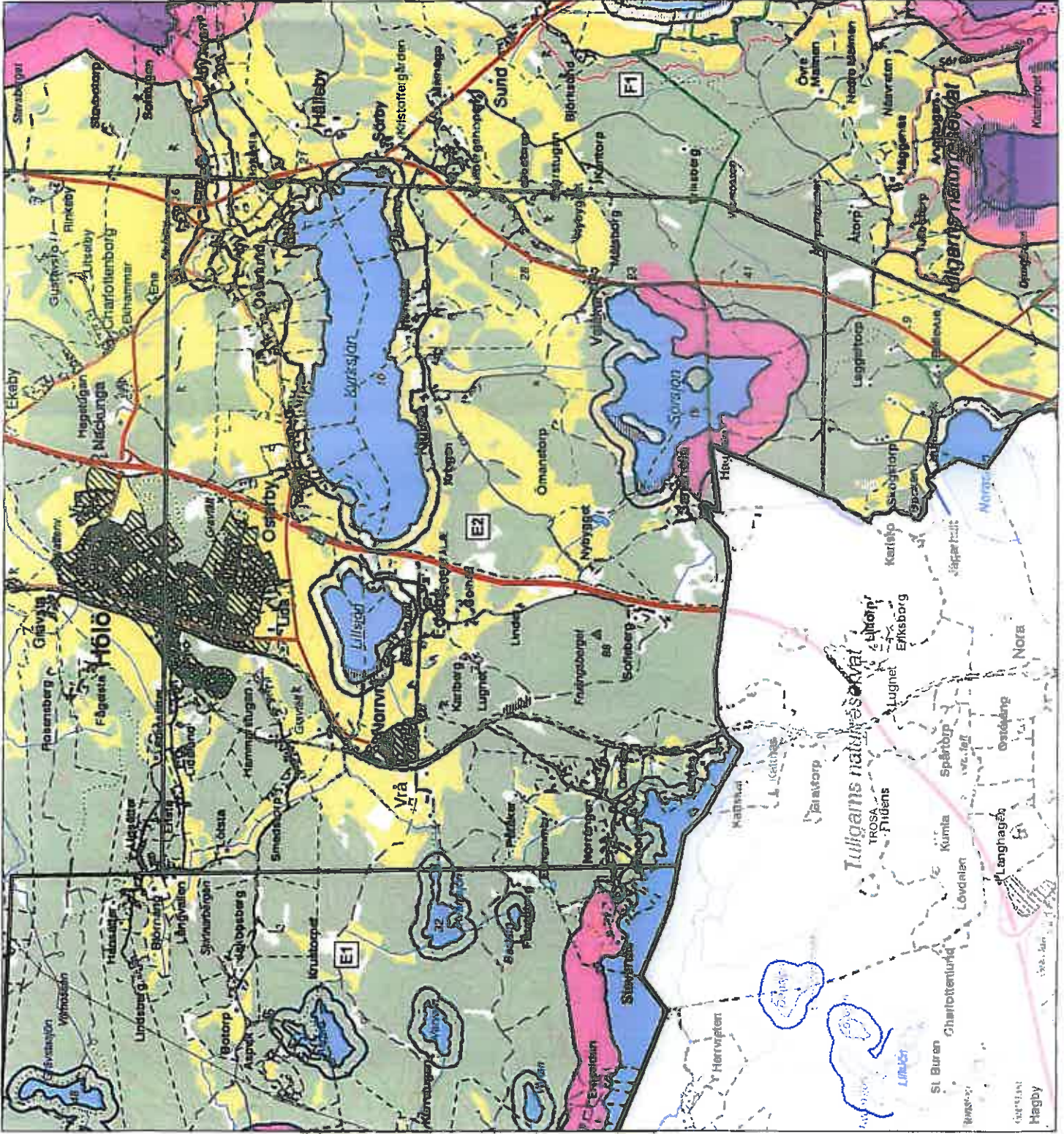
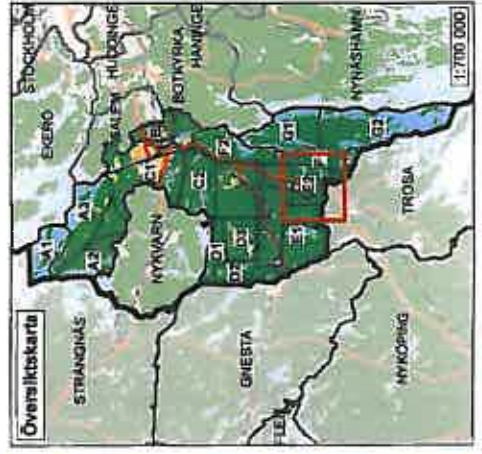
-  Områdesindelning med beteckning (se områdesbeskrivning)
-  Utvidgat strandskydd 300 meter från strandlinjen vid normalt medelvattenstånd med undantag av områden avgränsade av detaljplan eller bättre begränsningslinje
-  Gräns för befintligt strandskyddsområde
-  SODERTÄLJE KOMMUN
BYGGSKILJEDALEN
-  Fastighetsgräns



Upplysningar

För de områden där det utvidgade strandskyddet upphävs råder generellt strandskydd om 100 meter från strandlinjen vid normalt medelvattenstånd. I övriga områden råder strandskydd i enlighet med gällande beslut.


För vattenområdena råder generellt strandskydd om 100 meter från strandlinjen vid normalt medelvattenstånd med undantag av där strandskyddet är utvidgat, området är undantaget från strandskydd eller där det är upphävt i detaljplan. Av kartkritiska skäl visas endast utvidgat strandskydd i väster.



Utvidgat strandskydd i Södertälje kommun

Tillhör Länsstyrelsens förslag till beslut för
Södertälje kommun, dnr 511-39864-2012.

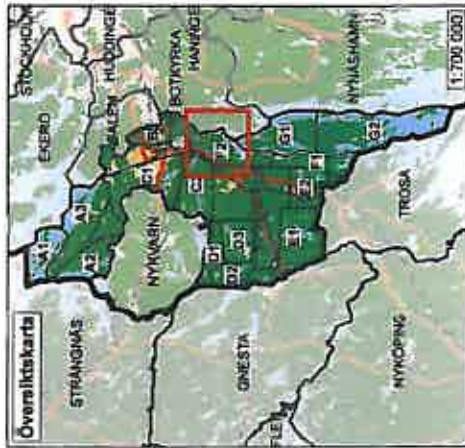
- Teckenförklaring**
- Områdesindelning med beteckning (se områdesbeskrivning)
 - Utvidgat strandskydd 300 meter från strandlinjen vid normalt medelvattenstånd med undantag av områden avgränsade av detaljplan eller bakre begränsningslinje
 - Gräns för beviljat strandskyddsområde
 - Detaljplan
 - Fastighetsgräns



Upplysningar

För de områden där det utvidgade strandskyddet upptävs råder generell strandskydd om 100 meter från strandlinjen vid normalt medelvattenstånd. I övriga områden råder strandskydd i enlighet med gällande beslut.





För vattenområdena råder generell strandskydd om 100 meter från strandlinjen vid normalt medelvattenstånd med undantag av där strandskyddet är utvidgat, området är undantaget från strandskydd eller där det är upplävt i detaljplan. Av karttekniska skal visas endast utvidgat strandskydd i vatten.




Utvidgat strandskydd i Södertälje kommun

Tillhör Länsstyrelsens förslag till beslut för
Södertälje kommun, dnr 511-39864-2012.

Teckenförklaring

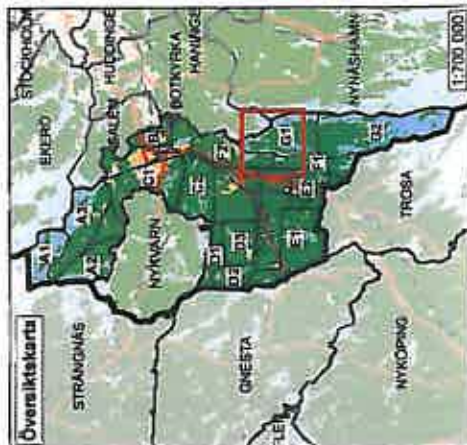
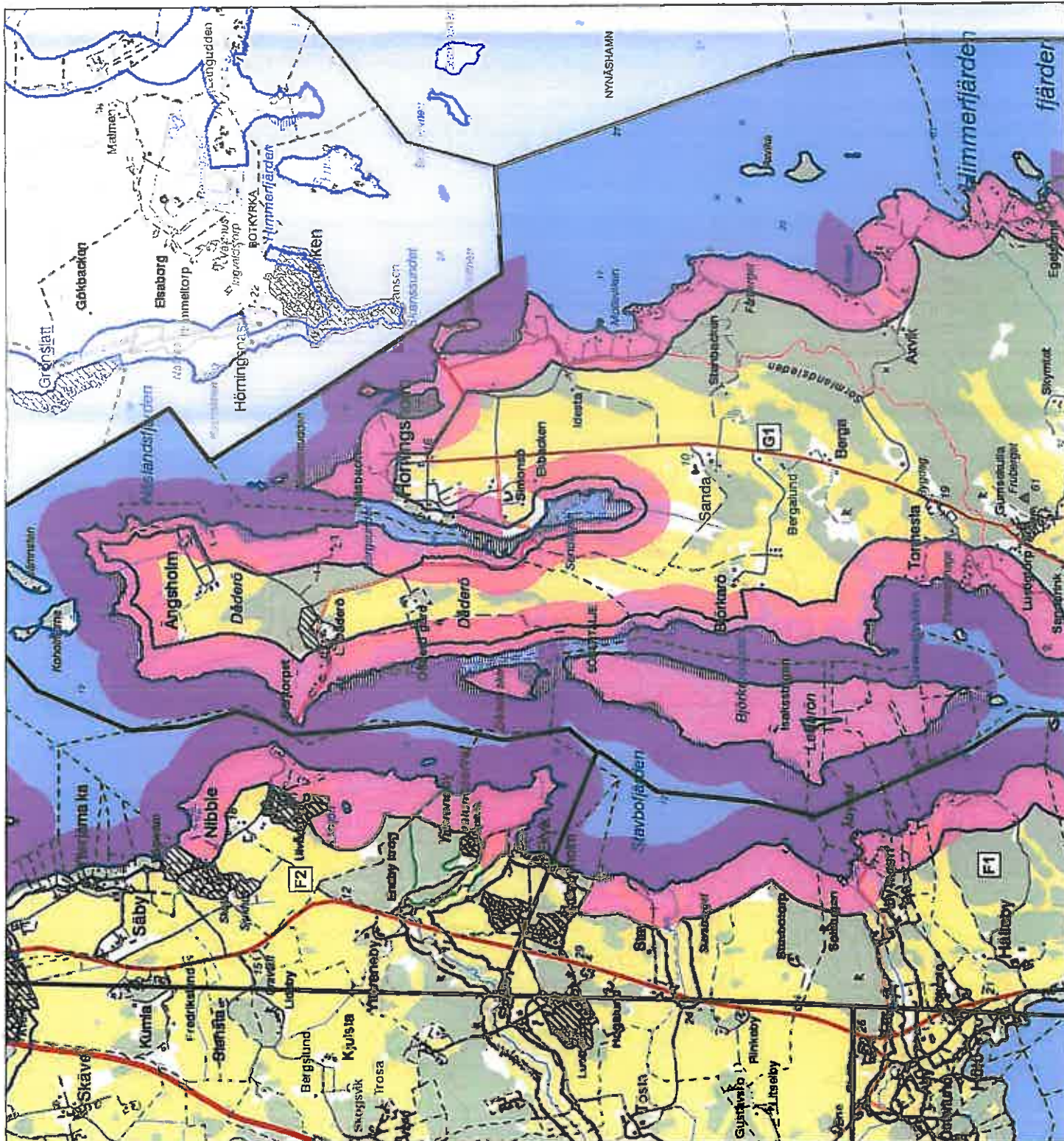
-  Områdesindelning med beteckning (se områdesbeskrivning)
-  Utvidgat strandskydd 300 meter från strandlinjen vid normalt medelvattenstånd med undantag av områden avgränsade av delajplan eller bakre begränsningslinje
-  Gräns för befintligt strandskyddsområde
-  Delajplan
-  Fastlighetsgräns



Upplysningar

För de områden där det utvidgade strandskyddet upphävs råder generell strandskydd om 100 meter från strandlinjen vid normalt medelvattenstånd. I övriga områden råder strandskydd i enlighet med gällande beslut.






För vattenområdena råder generell strandskydd om 100 meter från strandlinjen vid normalt medelvattenstånd med undantag av där strandskyddet är utvidgat, området är undantaget från strandskydd eller där det är upphävt i delajplan. Av karttekniska skäl visas endast utvidgat strandskydd i vatten.



Utvidgat strandskydd i Södertälje kommun

Tillhör Länsstyrelsens förslag till beslut för
Södertälje kommun, dnr 511-39864-2012.

Teckenförklaring

-  Områdesindelning med beteckning (se områdesbeskrivning)
-  Utvidgat strandskydd 300 meter från strandlinjen vid normalt medelvattenstånd med undantag av områden avgränsade av detaljplan eller baktro begränsningslinje
-  Gräns för befintligt strandskyddsområde
-  Detaljplan
-  Fastighetsgräns

SODERTÄLJE KOMMUN
VILKORSLÖST

Ink 2013-02-01

0 300 600 800 Meter

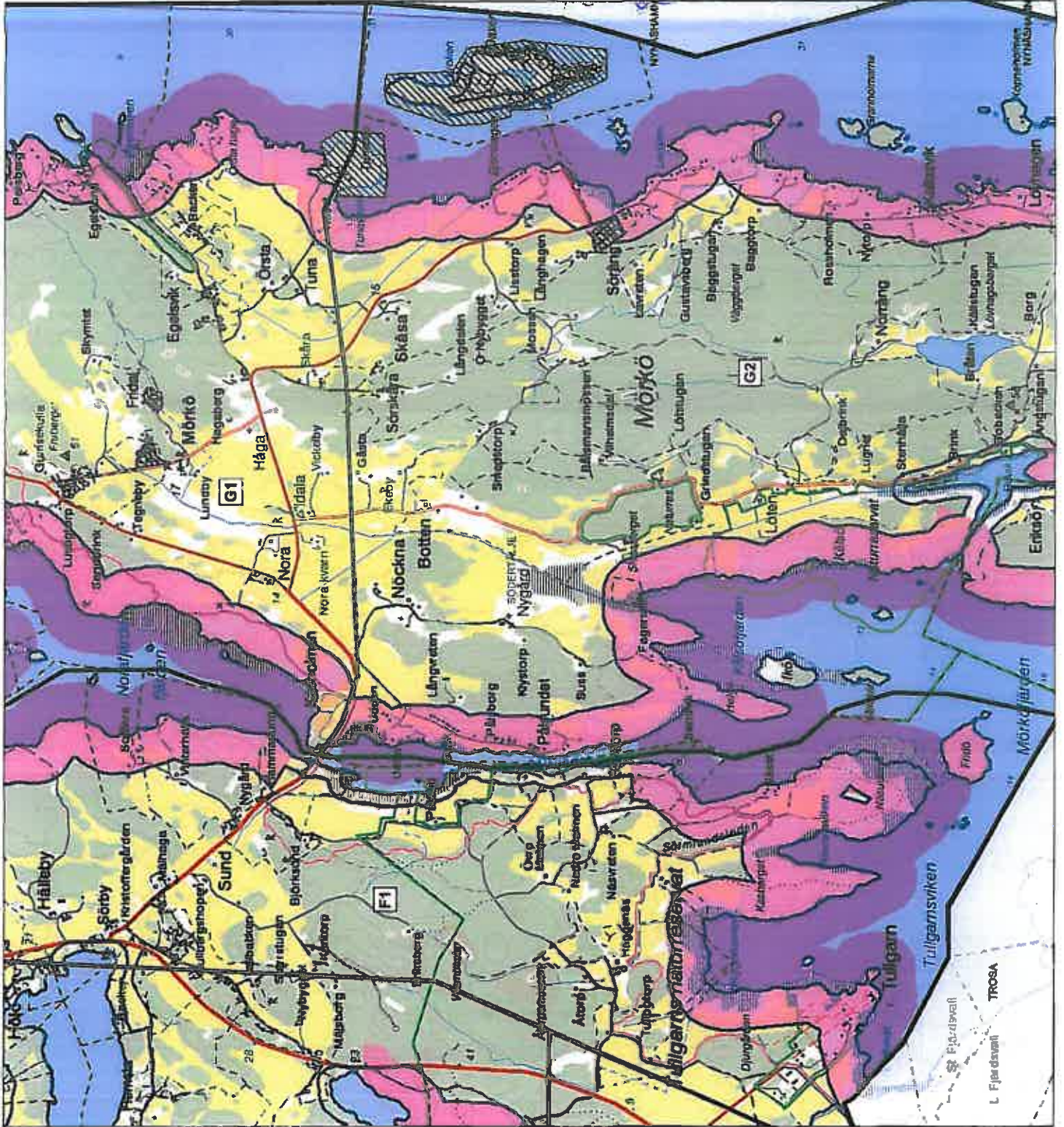
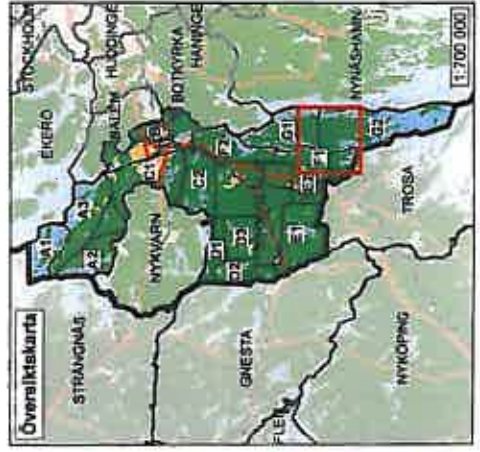
1:30 000

Å

Upplysningar

För de områden där det utvidgade strandskyddet upphävs råder generellt strandskydd om 100 meter från strandlinjen vid normalt medelvattenstånd. I övriga områden råder strandskydd i enlighet med gällande beslut.






För vattenområdena råder generellt strandskydd om 100 meter från strandlinjen vid normalt medelvattenstånd med undantag av där strandskyddet är utvidgat, området är undantaget från strandskydd eller där det är upphävt i detaljplan. Av kartskiktet skall visas endast utvidgat strandskydd i vatten.




Utvägd strandskydd i Södertälje kommun

Tillhör Länsstyrelsens förslag till beslut för
Södertälje kommun, dnr S11-39864-2012.

Teckenförklaring

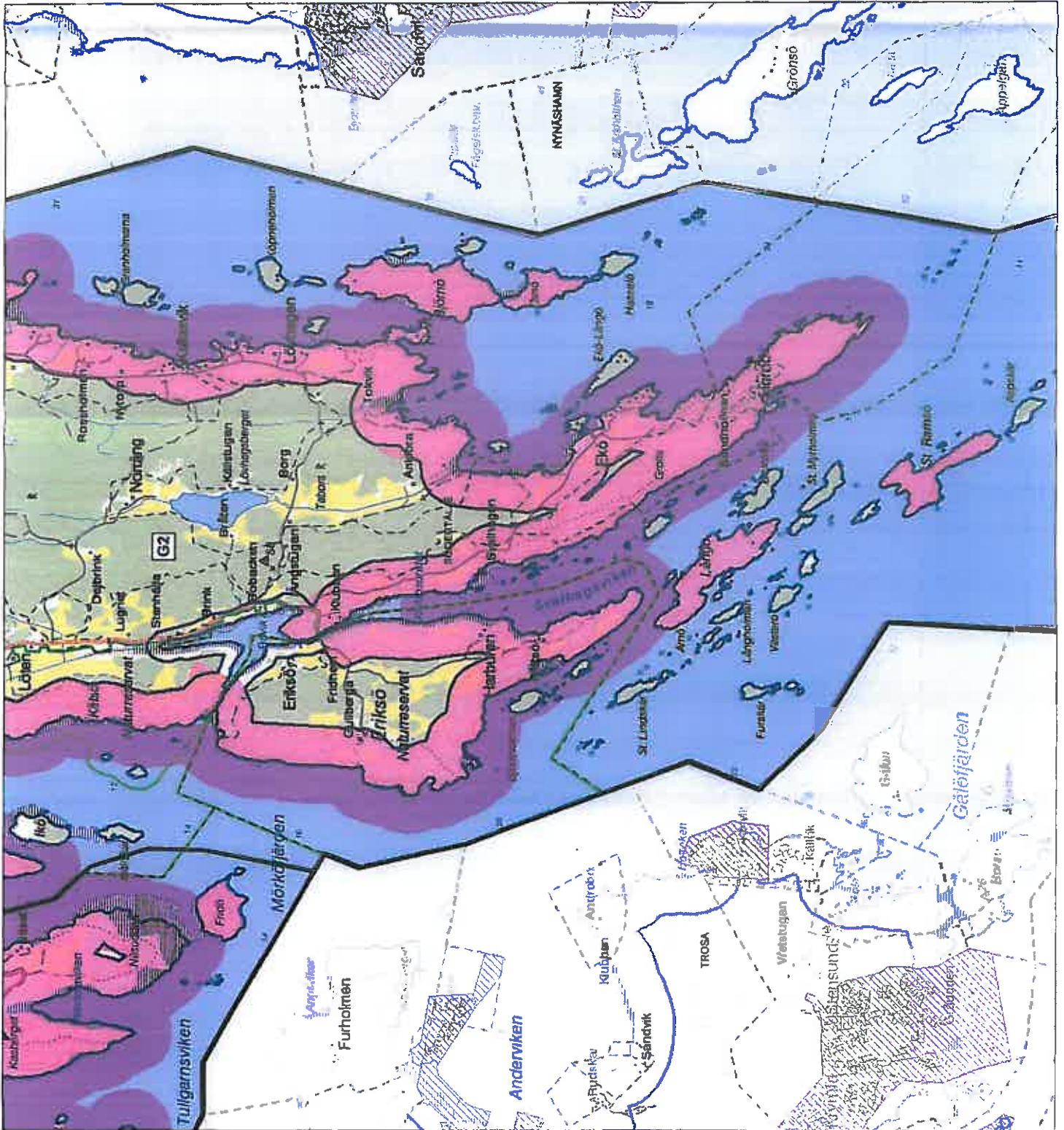
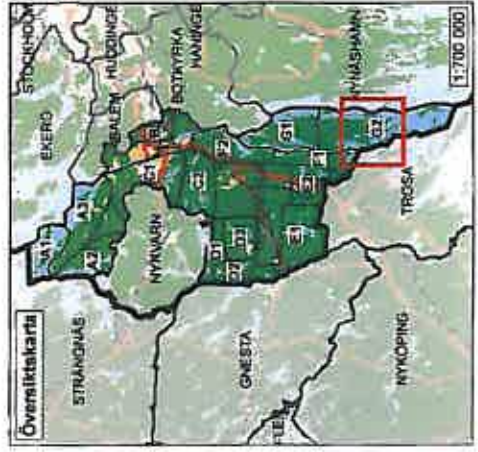
-  Områdesindelning med beteckning (se områdesbeskrivning)
-  Utvägd strandskydd 300 meter från strandlinjen vid normalt medelvattenslånd med undantag av områden avgränsade av detaljplan eller bakre begränsningslinje
-  Gräns för befintligt strandskyddsområde
-  Detaljplan
-  Fastighetsgräns



Upplysningar:

För de områden där det utvägde strandskyddet upphävs råder generellt strandskydd om 100 meter från strandlinjen vid normalt medelvattenslånd. I övriga områden råder strandskydd i enlighet med gällande beslut.






För vattenområdena råder generellt strandskydd om 100 meter från strandlinjen vid normalt medelvattenslånd med undantag av där strandskyddet är utvägd. Området är undantaget från strandskydd eller där det är upphävt i detaljplan. Av karttekniska skäl visas endast utvägd strandskydd i vatten.



Utvidgat strandskydd i Södertälje kommun

Tillhör Länsstyrelsens förslag till beslut för
Södertälje kommun, dnr 511-39864-2012.

Teckenförklaring

-  Områdesindelning med beteckning (se områdesbeskrivning)
-  Utvidgat strandskydd 300 meter från strandlinjen vid normalt medelvattensstånd med undantag av områden begränsade av detaljplan eller bakre begränsningslinje
-  Gräns för befintligt strandskyddsområde
-  Detaljplan
-  Fastighetsgräns

SÖDERTÄLJE KOMMUN
MILJÖKONTRAST

Link. 2013-02-01

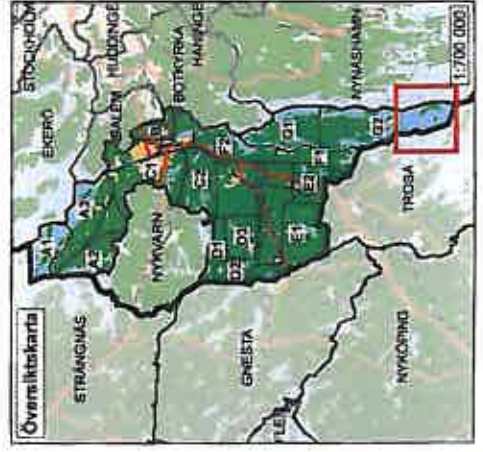
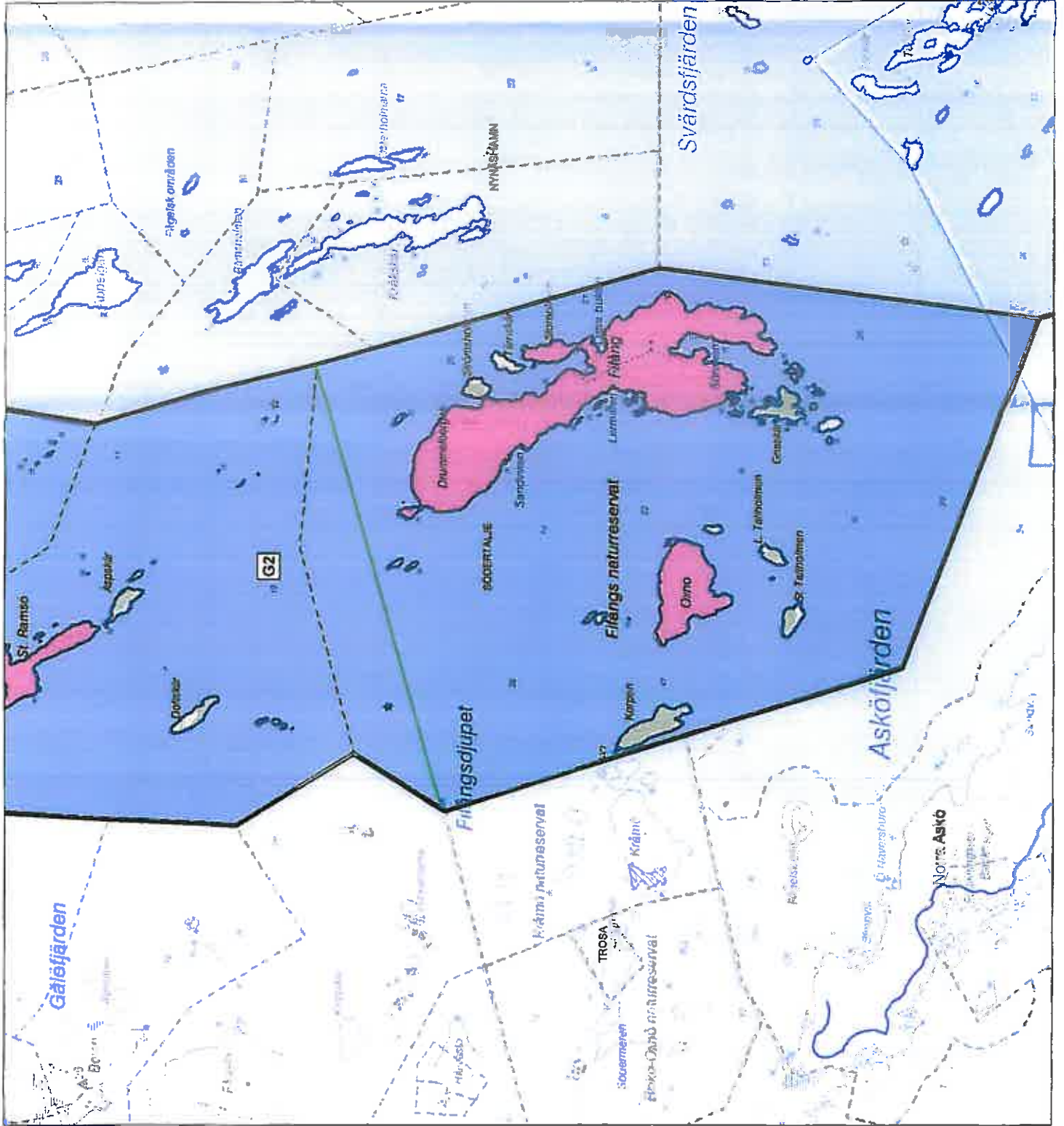
0 300 600 900 Meter 1:30 000

Dnr:

Upplysningar

För de områden där det utvidgade strandskyddet upphävs råder generell strandskydd om 100 meter från strandlinjen vid normalt medelvattensstånd. I övriga områden råder strandskydd i enlighet med gällande beslut.

För vattenområdena råder generell strandskydd om 100 meter från strandlinjen vid normalt medelvattensstånd med undantag av där strandskyddet är utvidgat, området är undantaget från strandskydd eller där det är utvidgat i detaljplan. Av kartsträcka ska visas endast utvidgat strandskydd i vatten.





LÄNSSTYRELSEN I STOCKHOLMS LÄN

Enheten för naturvård
Anna Dominkovic
08-785 43 53

Bilaga 2
1 (20)

Områdesbeskrivningar

Datum
2013-01-29

Beteckning
511-39864-2012

SÖDERTÄLJE KOMMUN MILJÖKONTORET
Ink. 2013-02-01
Dnr 2013-509-1

Södertälje kommun, områdesbeskrivningar samt källförteckning

Mälarenstranden, delområdesbeskrivning A1

Hela delområdet ingår i Mälarens öar och strandområden som i sin helhet omfattas av riksintresse enligt 4 kap. 1 och 2 §§ MB med hänsyn till de samlade natur- och kulturvärdena. Hela delområdet omfattas också av riksintresse för friluftslivet enligt 3 kap. 6 § MB (Björkfjärden – Prästfjärdens övärld). Öarna utgör ett omväxlande natur- och kulturlandskap med goda möjligheter till bland annat fiske, båtliv, bad och skridskoåkning.

Alla öarna ingår i ett område som har dokumenterat höga naturvärden pga det rika fågellivet och ädellövskog. Det har även betydelse för friluftsliv och kulturmiljövård. Av kommunens förslag till ny översiktsplan (samrådsversionen) framgår att Ridöskärgården utgör ett större relativt opåverkat mark- och vattenområde som är obetydligt påverkat av exploateringsföretag och andra ingrepp i miljön.

Med undantag av Köttholmen är öarna en del av den regionala grönstrukturen till följd av deras stora samlade natur-, rekreations- och kulturvärden. Nyckelbiotoper finns på flera öar. De har pekats ut av Skogsstyrelsen.

Terrängen på Ridön är mjukt kuperad. Ön är främst bevuxen med barrblandskog, men där finns även ädellövskog. Ridön ligger inom ett område som utpekats som regionalt intressant för kulturmiljövården. Skälet är att området visar en lång kontinuitet i bebyggelseutvecklingen och ger en god bild av äldre tiders bostadsskick i den sörmländska skärgården. Ön har ett högt samlat kulturbistoriskt värde enligt en inventering av kulturmiljöer i Södertälje kommun. På den norra sidan av Ridön finns flitigt använda naturhamnar.

Köttholmen består av hållpartier med omväxlande barrskog och lövskog i svackorna. De bästa badmöjligheterna finns i nordväst.

På Hamnskär och Jurstaholm finns två Natura 2000-områden på vardera ö. Den skyddade betesmarkens värden berättigar till miljöersättning.



Mälarstranden, delområdesbeskrivning A2

Hela delområdet ingår i Mälarens öar och strandområden som i sin helhet omfattas av riksintresse enligt 4 kap. 1 och 2 §§ MB med hänsyn till de samlade natur- och kulturvärdena.

Vid **Herrnäs** har Skogsstyrelsen utpekat nyckelbiotoper i form av lövskogslundar varav någon med grova ädellövträd.

Längs den södra delen av aktuellt strandområde ligger **Lövsta**. Parkudden Lövsta är ett naturreservat. Det består bland annat av ädellövskog och ett självföryngrande bestånd med ädelgran. Markerna har restaurerats till ett beteslandskap med friställda grova ekar och strövvänliga stigar. Området har betydelse för friluftslivet. Inom och strax norr om reservatet finns betesmarker med särskilda värden som berättigar till miljöersättning. Lövsta ingår i ett område som utpekats som regionalt intressant för kulturmiljövården. Lövsta herrgård bildar en väl sammanhållen miljö, och i anslutning till gården finns ett flertal fornlämningsmiljöer.

Finnd av rödlistade arter har gjorts inom strandområdena på **Älgö**. På den sydvästra delen av ön finns en nyckelbiotop. Den utgörs av en bergbrant med värdefull kryptogamflora.

Mälarstranden, delområdesbeskrivning A3

Hela delområdet ingår i Mälarens öar och strandområden som i sin helhet omfattas av riksintresse enligt 4 kap. 1 och 2 §§ MB med hänsyn till de samlade natur- och kulturvärdena.

Den norra delen av aktuellt strandområde ligger inom ett område av riksintresse för kulturmiljövården enligt 3 kap. 6 § MB; **Överenhörna**. Värdena ligger i att det inom området finns ett herrgårdslandskap som präglas av 1700-talets anläggningar men har medeltida rötter. Kring Överenhörna kyrka finns ett område med landskapsbildsskydd som berör det aktuella strandområdet.

I stort sett hela **Notskär** är biotopskyddat. Den skyddade biotopen utgörs av äldre betespräglad barr- och lövskog. Notskär omfattas av riksintresse för kulturmiljövården enligt 3 kap. 6 § MB (Överenhörna). I förslaget till ny översiktsplan (samrådsversionen) utpekats Notskär som ett ekologiskt särskilt känsligt område.

Mellan **Ekensberg** och **Hammarby** finns inom det aktuella strandområdet ett område med sådana naturvärden att ett naturvårdsavtal för skötsel upprättats mellan markägare och Skogsstyrelsen. Där finns blandad ädellövskog och mer ordinär lövskog samt hagmark och skogsbetesmark. Vid Ekensberg har



Områdesbeskrivningar

Datum
2013-01-29

Beteckning
511-39864-2012

Skogsstyrelsen utpekat nyckelbiotoper; dels en ädellövnaturskog och dels en alsumpskog.

Vid **Sandviken** finns ett område av regionalt intresse för kulturmiljövården (Sandviken). Sommarvillorna utgör en bebyggelse som representerar en byggnadsperiod från det sena 1800-talet fram till 1950-talet. Öster om Sandviken finns en nyckelbiotop i form av barnaturskog.

Ytterligare en nyckelbiotop finns vid **Underås**. Det är en barrskog med värdefull kryptogamflora och rikligt med död ved. Inom strandområdena har fynd av rödlistade arter har gjorts. Vid Underås finns även en badplats. Väster om Underås har kommunen i sin översiktsplan pekat ut en tätortsnära skog, vari berört strandskyddsområde ingår.

Den sydligaste delen av den aktuella strandsträckan, kring **Bastmora**, ligger inom den regionalt utpekade Bornsjökilens. De gröna kilarna utgör en sammanhängande struktur av områden med höga rekreations-, natur- och kulturmiljövården. Enligt TMR (Landstingets Tilläxt, Miljö och Regionplanering) ger landskapet inom det aktuella strandskyddsområdet goda förutsättningar för höga upplevelsevården. En friluftsanläggning med motionsspår finns vid Bastmora. Ett större skogsområde kring Bastmora ligger inom den aktuella strandzonen, och det är utpekat som en rekreationsskog i översiktsplanen. Rekreationsskogarna är kommunägda skogsområden med särskild betydelse för friluftslivet. Nyckelbiotopen i närheten av Bastmora består av hällmarksskog med stort inslag av senvuxna träd.

Allmänt finns inom de aktuella strandområdena ett flertal mindre objekt med naturvärden enligt Skogsstyrelsen, men även en hel del fornlämningar

Södertälje öster, områdesbeskrivning B

Sjöarna Tullan, Dånviken och Uttran delas med Salems kommun, och Uttran dessutom med Botkyrka kommun.

Det aktuella strandområdet vid **Tullan och Getasjön** ligger inom Bornsjöns naturreservat. Bornsjöområdet är relativt lättillgängligt och ligger inom cykelavstånd för boende i de sydvästra förorterna. Flera vägar och stigar går genom området. Syftet med reservatet är bland annat att bevara ett större oexploaterat storstadsnära område med en levande kulturbygd och varierad natur. Syftet omfattar också att hålla området lätt tillgängligt för den typ av friluftsliv som inte kräver särskilda anläggningar. Tullan och Getasjön ligger inom ett vattenskyddsområde, och inom ett smalt parti av den regionalt utpekade Bornsjökilens. De gröna kilarna utgör en sammanhängande struktur av områden med höga rekreations-, natur- och kulturmiljövården. Strandområdena längs den östra delen av Tullan och Glasbergasjön ingår, enligt kommunens översiktsplan, i ett tätortsnära skogsområde. Vid Tullan finns en badplats.



Även den östra delen av **Glasbergasjön** samt **Dånvikens** och **Uttrans** aktuella strandområden ligger inom Bornsjökilen. Enligt TMR (Landstingets Tilläxt, Miljö och Regionplanering) ger landskapet goda förutsättningar för höga upplevelsevärden. De aktuella strandområdena ligger inom ett utpekade grönt svagt samband i kilen. De gröna svaga sambanden är smala partier som är avgörande för att binda samman de gröna kilarna och värdekärnorna i syfte att säkra rekreativstråk, skapa tillgång till större strövområden och upprätthålla ekologiska spridningssamband.

Några strandnära skogsområden vid Uttran och Glasbergasjön är utpekade som rekreationsskogar i översiktsplanen. Rekreationsskogarna är kommunägda skogsområden med särskild betydelse för friluftslivet. Särskilt Uttran är populärt för friluftslivet. Norr om Glasbergasjön finns en å- eller bäckmiljö som utgör ett objekt med naturvärden enligt Skogsstyrelsen.

Glasbergasjön, Dånviken och Uttran ingår alla i ett område som utpekats som regionalt intressant för kulturmiljövärden (Glasberga och Gärtuna). Detta då det bland annat är ett rikt kulturhistoriskt område med ovanlig fornlämningsrikedom.

Förbi Törnebacka vid Uttran passerar Sörmlandsleden genom det aktuella strandområdet.

Södertälje väster, delområdesbeskrivning C1

Bårsjön delas av Södertälje och Nykvarns kommuner. Länsstyrelsen har uppmärksammat de strandnära landområdena vid Bårsjön då de har höga värden. I förslaget till ny översiktsplan för Nykvarns kommun föreslås strandskyddet utvidgas inom Nykvarns del av sjön. Enligt förslag till översiktsplan för Södertälje kommun ligger Bårsjön inom ett stort relativt opåverkat skogsområde. Området hyser miljöer som är av betydelse för skogslevande djur, växter och svampar. För det rörliga friluftslivet utgör området ett omtyckt utflyktsmål för vandringar, bär- och svamp-plockning m.m. Aktuella strandområden omfattas delvis av Bårsjöns naturreservat. Reservatet utgörs av ett skogs- och våtmarksområde. Sjön täcks till stora delar av flytbladsvegetation och gungfly. Resterande delar av reservatet utgörs av artrika våtmarker och sumpskogsområden. Tack vare underliggande jordlager med kalkförekomster finns särskild flora i området, liksom en mängd ovanliga- och rödlistade arter. Strandområdena ligger också delvis inom ett Natura 2000-område, och inom den regionalt utpekade Bornsjökilen. De gröna kilarna utgör en sammanhängande struktur av områden med höga rekreativ-, natur- och kulturmiljövärden. Enligt den nationella våtmarksinventeringen har området mycket höga naturvärden.

Malmsjön delas av Södertälje och Nykvarns kommuner. Den är en grund, mycket näringsfattig klarvattensjö. Intilliggande marker domineras av barrskog. De

Områdesbeskrivningar

Datum
2013-01-29

Beteckning
511-39864-2012

aktuella strandområdena vid sjön inom Södertälje kommun ligger inom den regionalt utpekade Bornsjökilens. De ligger även inom områden som är utpekade som rekreationsskogar i översiktsplanen. Rekreationsskogarna är kommunägda skogsområden med särskild betydelse för friluftslivet. Västra Malmsjön ligger inom samma stora relativt opåverkade skogsområde som Bårsjön, enligt kommunens förslag till översiktsplan. Malmsjön har dokumenterat höga naturvärden pga sitt rena vatten samt sitt intressanta växt- och djurliv. Den används för fiske och det finns en populär badplats på dess norra sida. Sjön och de omgivande stränderna ligger inom ett vattenskyddsområde.

Måsnaren delas också av Södertälje och Nykvarns kommuner. En del av de aktuella strandområdena längs Måsnarens nordöstra del ingår även de i Bornsjökilens. Enligt TMR (Landstingets Tilläxt, Miljö och Regionplanering) ger landskapet goda förutsättningar för höga upplevelsevärden. Stränderna norr om sjön ligger inom ett utpekat grönt svagt samband i kilen. De gröna svaga sambanden är smala partier som är avgörande för att binda samman de gröna kilarna och värdekärnorna i syfte att säkra rekreativstråk, skapa tillgång till större strövområden och upprätthålla ekologiska spridningssamband.

Måsnaren är omgiven av ett varierat skogs- och åkerlandskap. Runt sjön finns bland annat badplatser, koloniområden, bostäder, stugområden, vandrarhem, ett före detta militärt övningsområde och en campingplats. Omkring 20 000-30 000 människor bor i sjöns närhet. Den är relativt hårt belastad av gödande och eventuellt giftiga ämnen. Vattnet är ganska grumligt men det finns gott om fisk. Flera skogsområden inom de aktuella strandskyddsområdena är utpekade som rekreationsskogar i kommunens översiktsplan. Runt Måsnaren går Måsnarenleden som berör aktuella strandområden i vissa delar. Sjön är populär för bland andra kanotister, och för olika vintersporter. Vissa strandområden i sjöns sydöstra del vid Tveta ingår i ett område som utpekats som regionalt intressant för kulturmiljövården (Tveta). Bygden är gammal och det finns många fornfynd. Här ligger också Tveta friluftsgård med anslutande frilufts- och rekreativområde med motionsspår.

Den nordliga delen av Måsnaren, Lilla Måsnaren, utgör en bra häcknings- och rastplats för fågel. Vegetationen utmed stränderna består bitvis av kraftiga vassbälten. Det finns ett avsnitt med äldre skog, 60-100 år, samt en golfbana inom det strandskyddade området längs dess östra sida. En del av skogen runt sjön utgör rekreationsskog, enligt översiktsplanen. Strandområdena ingår i samma vattenskyddsområde som stränderna kring Malmsjön. Skogen vid Lilla Måsnaren och norr om Måsnaren är i kommunens översiktsplan utpekad som tätortsnära skog.

Södertälje väster, delområdesbeskrivning C2

Vid sjön **Lanaren**, öster om **Lerhaga**, finns en barrblandskog med urskogsartade bestånd av barrträd som är både ett Natura 2000-område och är biotopskyddad. Även vid **Kvedesta** finns inom det aktuella strandområdet en del av ett Natura 2000- och biotopskyddsområde. Här rör det sig om en äldre åsbarrskog/tallskog.

En större del av **Långsjön** ligger i Södertälje kommun, medan den övriga delen ligger i Nykvarns kommun. I Nykvarns förslag till ny översiktsplan föreslås strandskyddet utvidgas för kommunens del av sjön. Södertälje kommun önskar att strandskyddet utvidgas för de norra och sydvästra delarna av **Långsjön**. Strandområdena kring **Långsjön** ligger inom **Bornsjökilen**, och söder om sjön ligger det delvis inom **Vackstaskogens naturreservat**. Reservatet är variationsrikt. Där finns bland annat gott om gammal asp som har som har höga naturvärden. Det finns flera grusvägar och stigar i området. Inom strandområdet återfinns också flera fornlämningar. Även i norr finns fornlämningar. Därutöver har Skogsstyrelsen utpekat ett flertal objekt med naturvärden samt en nyckelbiotop.

Strandområdena kring **Vällingen** ingår i den regionalt utpekade **Bornsjökilen**. De gröna kilarna utgör en sammanhängande struktur av områden med höga rekreations-, natur- och kulturmiljövärden. Områdena vid **Hummelhaga**, på sjöns södra sida, ligger inom den gröna kilens värdekärna. Vid **Hummelhaga** finns en betad öppen hagmark med delvis mycket rik flora, och med spridda träd och buskar. Marken har höga värden enligt Jordbruksverkets ängs- och betesmarksinventering. Öster om **Hummelhaga** finns en nyckelbiotop i form av en ädellövskog.

Ett skogsområde inom de aktuella strandskyddsområdena nära **Agdala** är utpekat som en rekreationsskog i kommunens översiktsplan. Rekreationsskogar är kommunägda skogsområden med särskild betydelse för friluftslivet. Väster om **Eknäs**, samt mot nordväst vid **Sjövreten**, finns flera objekt med naturvärden enligt Skogsstyrelsen. Enligt en inventering av kulturmiljöer i Södertälje kommun ingår strandskyddsområdena kring **Eknäs** i den kommunala kulturmiljöns närmiljö. Miljön har sammantaget ett högt byggnadshistoriskt värde.

Vällingens mest strandnära partier ingår i ett vattenskyddsområde.

Inom delområdets aktuella strandområden förekommer flera fornlämningar, och då främst vid **Kvedesta (Lanaren)** och **Borg och Eknäs (Vällingen)**.

Yngernområdet, delområdesbeskrivning D1

Sjön **Yngern** delas av Nykvarns, Södertälje och Gnesta kommuner. Den är en näringsfattig skogssjö med mycket klart vatten. Omgivande marker utgörs huvudsakligen av mycket kuperad skogsmark och området är relativt oexploaterat.



Barr- och blandskogar avbryts av hållmarker och rikligt med myrar. Stora delar av Yngerns, Jämtarens och Sarvsjöns aktuella strandområden omfattas av ett område av riksintresse för naturvård enligt 3 kap. 6 § MB (Yngernområdet). Värdena, som är mycket höga, beror på den goda vattenkvaliteten och sjöns storlek, variation och ostördhet, men också på det rika och delvis sällsynta växt- och djurlivet både på land och i vattnet. Fynd av rödlistade arter har gjorts inom strandområdena. Särskilt höga värden har bland annat Turingeåsen (geovetenskapliga värden) och Yngerns öar (gammal skog). Sjön är även värdefull för friluftslivet och ger bland annat möjligheter till bad, paddling, strövande och bär- och svampplockning. Yngern är utpekad som värdekärna i Bornsjökilen inom ramen för den regionala grönstrukturen. De gröna kilarna utgör en sammanhängande struktur av områden med höga rekreations-, natur- och kulturmiljövärden.

I stort sett hela delområdets aktuella strandområden ligger inom ett område som i kommunens förslag till ny översiktsplan (samrådsversionen) utpekats som ett stort relativt opåverkat skogsområde som endast är obetydligt påverkat av exploateringar såsom bebyggelse och vägar. Området hyser miljöer som är av betydelse för skogslevande djur, växter och svampar. För det rörliga friluftslivet utgör området ett omtyckt utflyktsmål. I förslaget till ny översiktsplan utpekats också Yngern som ett ekologiskt särskilt känsligt område.

Flertalet nyckelbiotoper har inom delområdet utpekats av Skogsstyrelsen, och då främst vid Yngern och Jämtaren. Längs Yngerns stränder förekommer även objekt med naturvärden.

Turingeåsen, vid Yngerns östra sida, ingår i ett område som utpekats som regionalt intressant för kulturmiljövården (Vällingen – Bommersvik). Den kulturhistoriska miljön utgörs av ett fint samspel mellan en lång förhistorisk utveckling, från istiden fram till dagens bebyggelse med herrgårdarna Tingsåtra och Bommersvik. Följaktligen finns också en del fornlämningar inom området.

Yngernområdet, delområdesbeskrivning D2

Till övervägande del ligger de aktuella strandområdena inom ett område som i kommunens förslag till ny översiktsplan (samrådsversionen) utpekats som ett stort relativt opåverkat skogsområde som endast är obetydligt påverkat av exploateringar såsom bebyggelse och vägar. Området hyser miljöer som är av betydelse för skogslevande djur, växter och svampar. För det rörliga friluftslivet utgör området ett omtyckt utflyktsmål.

Stora Envättern, och flera av de övriga strandskyddsområdena, är skyddade som dels Natura 2000-område och dels som naturreservat. Stora Envättern är en näringsfattig och förhållandevis opåverkad skogssjö med högt naturvärde. Runt sjön finns mycket värdefull naturskog som hyser skyddsvärda växter och djur,



bland annat flera hotade arter. I området finns också våtmarker. Området är naturskönt och har betydelse för det rörliga friluftslivet. Genom naturreservatet går Sörmlandsleden. Inom de aktuella strandskyddsområdena vid Stora Envättern, men utanför reservatsgränserna, finns nyckelbiotoper som utpekats av Skogsstyrelsen. Sjön och dess strandområde omfattas av ett område av riksintresse för naturvård enligt 3 kap. 6 § MB (Yngernområdet). Värdena är mycket höga, bland annat pga områdets rika och delvis sällsynta växt- och djurliv både på land och i vattnet. Området ligger inom den regionala grönstrukturen, och då inom Bornsjökilens värdekärna. De gröna kilarna utgör en sammanhängande struktur av områden med höga rekreations-, natur- och kulturmiljövärden.

Sydost om Hålsjön finns en gammal tallskog som är en nyckelbiotop.

Nordost om Sjundasjön ligger Åle gård i vars närhet det finns en hage på stenbundna och vackert kulliga marker. Tillsammans med näraliggande marker har området i Jordbruksverkets ängs- och betesmarksinventering bedömts ha höga värden genom den hävdgynnade växtligheten. Betes- och slåttermarkerna har sådana särskilda värden att de berättigar till miljöersättning. Nära Åle gård finns även en betesmark med en fin torpmiljörest.

Inom det aktuella strandområdet öster om Sjundasjön finns en äldre naturskogsartad granskog som är biotopskyddad. Skogsstyrelsen har också utpekat en barrskog till nyckelbiotop, och längre söderut ligger ett par objekt med naturvärden, varav en sumpskog i sjöns ände. Denna sumpskog har bedömts ha höga naturvärden i den nationella våtmarksinventeringen. Just den södra delen av Sjundasjön ingår i ett område (Sjunda-Dankan-Saltkällan) som har dokumenterat höga naturvärden, främst genom den rika, kalkpåverkade vegetationen i skogs- och våtmarkerna. Området är kraftigt kuperat, och utmärkande för det är växlingen mellan karga höga partier och frodiga lägre partier.

Inom strandområdet öster om Römossjön ligger en fornlämning i form av en fornborg. I förslaget till översiktsplan utpekas den lilla Svinsjön som ett ekologiskt särskilt känsligt område.

Yngernområdet, delområdesbeskrivning D3

Den större delen av de aktuella strandområdena ligger inom ett område som i kommunens förslag till ny översiktsplan (samrådsversionen) utpekats som ett stort relativt opåverkat skogsområde som endast är obetydligt påverkat av exploateringar såsom bebyggelse och vägar. Området hyser miljöer som är av betydelse för skogslevande djur, växter och svampar. För det rörliga friluftslivet utgör området ett omtyckt utflyktsmål. I förslaget till ny översiktsplan utpekats också flera av sjöarna ut som ekologiskt särskilt känsliga områden.



De aktuella strandområdena kring **Stora Alsjön, Lilla Alsjön, Stora Horssjön, Lilla Horssjön** samt **Trönsjön** ligger helt eller delvis inom naturreservatet vid namn Stora Alsjön. En stor del av reservatet utgör även ett Natura 2000-område. Stora Alsjöns naturreservat består av ett omväxlande skogs- och myrområde som har vildmarkskaraktär. Skogen i reservatet är till största delen gammal naturskog som inte har påverkats av modernt skogsbruk. Därför finns många växt- och djurarter som bara finns i gammal skog med rikligt med död ved och gamla grova träd. I skogarna finns en stor mängd rödlistade arter, särskilt många ovanliga svampar. Stora Alsjön, Lilla Alsjön, Lilla Horssjön och Trönsjön är näringsfattiga sjöar. Området är av stort värde för friluftslivet och erbjuder fina möjligheter till vandringar och naturupplevelser. Sörmlandsleden passerar genom flera av strandområdena kring delområdets sjöar.

Väster om reservatet ligger **Lilla Mörtsjön** respektive **Acksjön**. Inom det strandskyddade området för sjöarna har Skogsstyrelsen utpekat en barrskog med värdefull kryptogamflora som nyckelbiotop. Vid **Lilla Mörtsjön** har samma myndighet också utpekat en lövsumpskog med naturvärden, och vid den näraliggande **Lilla Dröpplan** finns en barrblandskog med naturvärden.

Väster om orten Vik, vid sjön **Ogan**, ligger inom det aktuella strandområdet delar av två nyckelbiotoper: hällmarksskog med stort inslag av senvuxna träd och rikligt med död ved, samt barrskog med rik hänglavsförekomst, värdefull kryptogamflora samt med stort inslag av senvuxna träd. I Ogans östra del finns en del av ett objekt med naturvärde i form av en lövskog.

Enligt en inventering av kulturmiljöer i Södertälje kommun ingår en stor del av de aktuella strandområdena kring Ogan i den kommunala kulturmiljöns närmiljö. Områdets mångfacetterade historik ger det ett intressant kulturhistoriskt och miljöskapande värde.

Inom strandområdet vid **Trönsjön** och **Akaren** ligger en äldre naturskogsartad barrblandskog som är skyddad som ett biotopskyddsområde. Norr om Akaren finns en våtmark som består av ett större sumpskogsparti samt en svagt välvd mosse. Våtmarken utpekas i den nationella våtmarksinventeringen där den bedömts ha högt naturvärde. Längs strandområdena vid den södra och östra delen av Akaren finns nyckelbiotoper. Två av dem består av barrskog/granskog med värdefull kryptogam- och kärlväxtflora och en av dem är en gammal gransumpskog. I samma område finns också flera objekt med naturvärden, enligt Skogsstyrelsen. Ett antal fynd av rödlistade arter har gjorts inom strandområdena.

De aktuella strandområdena söder om Ogan samt öster om Akaren ingår i ett område som utpekats som regionalt intressant för kulturmiljövården (Järna gruvor). Gruvhantering har tidvis bedrivits i området mellan mitten av 1600-talet till mitten av 1900-talet, och det finns rester av hanteringen i skog och mark.



Hölö-området, delområdesbeskrivning E1

Frösjön delas mellan Södertälje och Gnesta kommuner. Sjön är en grund slättlandssjö som är ganska artrik. Vid Tellstugan i norr berörs det aktuella strandområdet av en stor alsumpskog med ett stort vassområde. Enligt den nationella våtmarksinventeringen har våtmarken ett mycket högt naturvärde. De höga naturvärdena är främst knutna till sumpskogen som är stor och relativt opåverkad. Enligt en inventering av kulturmiljöer i Södertälje kommun ingår strandskyddsområdena kring Näsby i den kommunala kulturmiljöns närmiljö. Miljön har en stor betydelse för det av stora egendomar formade kulturlandskapet i denna del av socknen.

Den sydligaste delen av det aktuella strandområdet längs Frösjön omfattas av en del av ett vattenskyddsområde.

Sjön **Sillen** delas mellan Södertälje, Gnesta och Trosa kommuner. Det är en ganska artrik sprickdalssjö med dåligt siktdjup. Inom strandområdet vid Sjögård finns strandängar som omfattas av ett Natura 2000-område. I stort sett alla de aktuella strandområdena ligger inom ett område av riksintresse för kulturmiljövården enligt 3 kap. 6 § MB (Vårdinge). Området utgör ett kulturlandskap med kontinuitet sedan förhistorisk tid och dominerande sätierier från 1500- och 1600-talen. Det är en rik fornlämningsmiljö och ett herrgårdslandskap.

Det aktuella strandområdet längs Sillen ligger inom ett område (Vårdinge - Stene) som har dokumenterat höga naturvärden, främst genom den ovanligt artrika växtligheten. Det är ett kuperat område präglat av barrblandskog med hållmarkstallskog på höjderna. Kalkberggrund förekommer och vegetationen är rik. Vissa torrbackars långa kontinuitet i betesdrift har givit höga värden i den örtrika floran. Kulturmiljön bidrar också till det höga värdet. Vid Sjögård, Usta och Stene finns ängs- och betesmarker med höga värden enligt Jordbruksverket. Markerna har särskilda värden som berättigar till miljöersättning.

Det ligger ett litet vattenskyddsområde inom den sydligaste delen av strandområdet.

Långsjön delas mellan Södertälje och Trosa kommuner. Sjön omges av förkastningsberg och har på många ställen mycket branta stränder. Omgivningen består till största delen av barrskog och hållmarker. Sjön är en näringsfattig klarvattensjö med mycket god vattenkvalitet. Andelen hotade och sällsynta arter i sjön är förhållandevis hög. I nordost ligger det lilla naturreservatet Grottbberget. Själva Grottbberget är en markant bergklack som brant stupar ut mot sjön. Vid bergfoten bildar stora stenblock "grottor". Inom reservatet växer hundraårig luckig barrskog, mycket hassel på vissa platser, och en del gamla ekar. Flera rödlistade

arter - svampar, lavar, mossor och insekter - är funna. Området omfattas även av Natura 2000.

Vid Ernesidan finns lövträdsrik barrskog som enligt Skogsstyrelsen har naturvärden. Väster om Stavsnäs växer en granskog på en bergbrant i blockrik terräng. Den har rikligt med döda träd och högstubbar och där finns värdefull kryptogamflora. Området är biotopskyddat.

De aktuella strandskyddsområdena vid Långsjön ligger till övervägande del inom ett område (Långsjön med omgivning) som har dokumenterat höga naturvärden främst genom den rika lundvegetationen, sjöns rikliga fågelliv samt dess goda vattenkvalitet.

Delar av Långsjöns östra strandområden ligger inom ett område som i kommunens förslag till ny översiktsplan (samrådsversionen) utpekats som ett stort relativt opåverkat skogsområde som endast är obetydligt påverkat av exploateringar såsom bebyggelse och vägar. Området hyser miljöer som är av betydelse för skogslevande djur, växter och svampar. För det rörliga friluftslivet utgör området ett omtyckt utflyktsmål.

Nådhammar, vid Långsjöns nordvästra strand, ingår i samma område av riksintresse för kulturmiljövården enligt 3 kap. 6 § MB som omfattar strandområdena vid sjön Sillen. Vid Nådhammar har Skogsstyrelsen också pekat ut en nyckelbiotop bestående av en lövskogslund med stort inslag av senvuxna träd. I närheten finns betes- och slättermarker med särskilda värden som berättigar till miljöersättning.

Fornlämningarna inom delområdets strandområden är talrika, i synnerhet finns det många vid Frösjön och Sillen.

Hölö-området, delområdesbeskrivning E2

Det aktuella strandområdet norr om Kyrksjön omfattas delvis av ett område av riksintresse för kulturmiljövården enligt 3 kap. 6 § MB (Mörkö). Enligt en inventering av kulturmiljöer i Södertälje kommun ingår en del av strandområdet i den kommunala kulturmiljöns närmiljö. Öster om Hemsta, som ligger söder om Kyrksjön, har Skogsstyrelsen pekat ut en nyckelbiotop som berör strandområdet. Nyckelbiotopen består av en ädellövskog som växer på kalkhaltig jordart. Den har ett stort inslag av senvuxna träd, rikligt med bärande buskar och mosstäcket är ymnigt.

I förslaget till ny översiktsplan (samrådsversionen) utpekats Kyrksjön som ett ekologiskt särskilt känsligt område.

Ett flertal fynd av rödlistade arter har gjorts inom strandområdena söder om Sörsjön. Den övervägande delen av de aktuella strandområdena vid Sörsjön ligger inom Tullgarns naturreservat. Tullgarnsområdet är ett sörmländskt kustnära herrgårdslandskap med odlingslandskap, skogar och vattenområden. Området har en varierande natur och uppvisar de flesta naturtyper som kan förekomma i östra Svealand. I området finns en rik förekomst av lövträd där de ädla lövträden utgör ett markant inslag. Vidare finns bland annat skogsområden med höga naturvärden. Området är känt för sitt rika fågelliv och har värde som både häcklokal men kanske främst för rastande och övervintrande arter. Tullgarnsområdet är också betydelsefullt för friluftslivet med stora sammanhängande arealer skogsmark för strövande, svamp- och bärplockning. Det skyddade området delas med Trosa kommun i Södermanlands län. Det är i berörd del också skyddat som ett Natura 2000-område, och omfattas nästan helt av riksintresse för naturvård (Tullgarn – Mörkö), och friluftsliv (Tullgarn) enligt 3 kap. 6 § MB. Området ligger inom den regionala grönstrukturen och har stora samlade rekreations-, natur- och kulturvärden.

Fastlandskusten, delområdesbeskrivning F1

Med hänsyn till kust- och skärgårdssområdets samlade natur- och kulturvärden omfattas hela delområdet av riksintresse enligt 4 kap. 1-2 och 4 §§ MB. Dess strandområden ingår även inom ett större område med landskapsbildsskydd.

Vid Åbynäs, inom **delområdets nordliga strandområde**, ligger en badplats. Norr om Solåkra finns en biotopskyddad äldre naturskogsartad tallskog. Den sydliga delen ligger inom den regionala grönstrukturen och har stora samlade rekreations-, natur- och kulturvärden. Delar av aktuellt strandområde berörs av riksintresse för kulturmiljövården enligt 3 kap. 6 § MB (Mörkö) då det är en farledsmiljö och mellanbygd utmed vattenleden från Östersjön via Södertälje till Mälaren. Miljön präglas av det försvarsstrategiskt viktiga läget, dominerande storgods av delvis medeltida ursprung samt partier med ett mer småbrutet agrarlandskap. Inom riksintresseområdet finns bland annat fornborgar, befästningslämningar, äldre vägnät och landskapspartier med mer småskaligt jordbruk. Det finns rikligt med fornlämningar inom strandområdet som helhet. Enligt en inventering av kulturmiljöer i Södertälje kommun ingår en del av strandområdena också i den kommunala kulturmiljöns närmiljö.

Delområdets sydliga strandområde ligger i sin helhet inom Tullgarns naturreservat. Tullgarnsområdet är ett sörmländskt kustnära herrgårdslandskap med odlingslandskap, skogar och vattenområden. Området har en varierande natur och uppvisar de flesta naturtyper som kan förekomma i östra Svealand. I området finns en rik förekomst av lövträd där de ädla lövträden utgör ett markant inslag. Vidare finns länets största hävdade havsstrandängar, andra ängs- och hagmarker men också skogsområden med höga naturvärden. Området är känt för sitt rika fågelliv och har värde som både häcklokal men kanske främst för rastande och

Områdesbeskrivningar

Datum
2013-01-29

Beteckning
511-39864-2012

övervintrande arter. Ett flertal fynd av rödlistade arter har gjorts inom strandområdena. Tullgarnsområdet är också betydelsefullt för friluftslivet med stora sammanhängande arealer skogsmark för strövande, svamp- och bärplockning. Det skyddade området delas med Trosa kommun i Södermanlands län. Det är i berörd del också skyddat som ett Natura 2000-område, och omfattas av riksintresse för naturvård (Tullgarn – Mörkö), friluftsliv (Tullgarn) och kulturmiljövård (Tullgarn) enligt 3 kap. 6 § MB. Det finns bland annat flera statliga byggnadsminnen inom slottsområdet. Området ligger inom den regionala grönstrukturen och har stora samlade rekreations-, natur- och kulturvärden, och det passeras av Sörmlandsleden.

Länsstyrelsen har uppmärksammat de strandnära vattenområdena vid **Tullgarnsviken** och kring **Näsudden** då de har höga värden. Dessa strandnära vattenområden ligger inom Tullgarns naturreservat och ett Natura 2000-område. De ligger dessutom i sin helhet inom områden av riksintresse för naturvård (Tullgarn – Mörkö), friluftsliv (Tullgarn) och delvis inom ett område av riksintresse för kulturmiljövården (Tullgarn) enligt 3 kap. 6 § MB. Här finns vidsträckt hävdade havsstrandängar och stora arealer mycket grunt vatten. Ler- och sandbottenarna kan blottas vid lågvatten. **Häggnäsviken** är särskilt värdefull och det växer kransalgsängar på de grunda bottenarna. Området utgör ett lek- och uppväxtområden för abborre, gädda och gös samt är ett häcknings- och övervintringsområde för fåglar. Längre norrut, mellan **Påläng** och **Skillebyholm** finns bottenområden som enligt Havs- och vattenmyndigheten utpekats som potentiellt goda uppväxtområden för gös och abborre.

Fastlandskusten, delområdesbeskrivning F2

Med hänsyn till kust- och skärgårdsområdets samlade natur- och kulturvärden omfattas hela delområdet av riksintresse enligt 4 kap. 1-2 och 4 §§ MB. Dess strandområden ingår även inom ett större område med landskapsbildsskydd.

Vid Bränninge, inom **delområdets nordliga aktuella strandområde**, ligger en del av strandområdet inom Öbacken-Bränninge naturreservat. Berget Öbacken är bevuxet av skog. I ädellövskogsbältet i bergets västra sluttning finns lokaler för sällsynta svamparter. Söder om Öbacken ligger en hagmark som är en av de få intakta betesmarkerna i trakten. Hagen har en värdefull hävdgynnad flora. Reservatet är av stor betydelse som närströvsområde, och kommunen planerar att utvidga reservatet. Skogsområdena inom de aktuella strandområdena kring Bränninge utpekats i kommunens översiktsplan som tätortsnära. Den utanförliggande viken används som ankringsplats för fritidsbåtar.

Norr om Brandalsund har Skogsstyrelsen utpekat nyckelbiotoper; två stycken sandbarrskogar och en barnnaturskog.

Brandalsund omfattas av ett område av riksintresse för kulturmiljövården enligt 3 kap. 6 § MB. Den riksintressanta farledsmiljön har lång bruks- och bosättningskontinuitet och det försvarsstrategiska läget vid inloppet till nuvarande Södertälje och Mälaren speglas av fornborgar, en medeltida borganläggning och Brandalsunds säteri med vidsträckta ägor. Inom riksintresseområdet ligger Trindborgen som har ett dokumenterat högt geovetenskapligt värde. Trindborgen är en fornlämning från medeltiden. Den ligger på en udde som består av en grusås. Samma område är en nyckelbiotop. Biotopen består av en sandbarrskog med rikligt med grova träd. Den innehåller en värdefull kryptogamflora och värdefull lägre fauna. Området har också höga värden enligt Jordbruksverkets ängs- och betesmarksinventering. Betesmarkerna har sådana värden att de berättigar till miljöersättning. Naturmiljön är särpräglad och de öppnare delarna domineras av en ganska rik men gles förekommande torrängsflora. Flera fynd av rödlistade arter har gjorts inom strandområdena. Det finns en välbesökt badplats på udden. Kommunen planerar att inrätta ett naturreservat för området.

Hela den aktuella strandsträckan ingår i den regionalt utpekade Hanvedenkilen. De gröna kilarna utgör en sammanhängande struktur av områden med höga rekreations-, natur- och kulturmiljövården. I kommunens förslag till ny översiktsplan (samrådsversionen) markeras ett grönt samband mellan Brandalsund och Farsta, längre söderut. Skogsstyrelsen har inom strandområdena pekat ut flera objekt med naturvärden.

Delområdets sydliga aktuella strandområde berörs delvis av ett område av riksintresse för kulturmiljövården enligt 3 kap. 6 § MB (Mörkö) då det är en farledsmiljö och mellanbygd utmed vattenleden från Östersjön via Södertälje till Mälaren. Miljön präglas av det försvarsstrategiskt viktiga läget, dominerande storgods av delvis medeltida ursprung samt partier med ett mer småbrutet agrarlandskap. Inom riksintresseområdet finns bland annat fornborgar, befästningslämningar, äldre vägnät och landskapspartier med mer småskaligt jordbruk.

Vid Nibble finns en källa. Nära Nibble finns också en ädellövskog som utpekats av Skogsstyrelsen som ett objekt med naturvärden. Längre söderut, vid Ulvåsa, ligger en bergknalle med skogsbete vilken har höga värden enligt Jordbruksverkets ängs- och betesmarksinventering. Enligt kommunens inventeringar finns inom strandskyddsområdet ett par äng- och hagmarker av hög klass.

Den sydligaste delen av aktuellt strandområde ligger inom naturreservatet Yttereneby. Reservatet innefattar alltifrån kulturlandskapets havsstrandängar, hagmarker, åkrar samt en å-ravin till naturlandskapets tallhällmarker och gammelgranskogar. Området är ett mycket omtyckt utflyktsmål för det rörliga friluftslivet.



Allmänt inom strandområdena finns en hel del fornlämningar.

Länsstyrelsen har uppmärksammat de strandnära vattenområdena i delområdets södra del då de har höga värden. Där finns bottenområden som enligt Havs- och vattenmyndigheten utpekats som potentiellt goda uppväxtområden för gös och gädda, och för abborre är det både ett potentiellt lek- och uppväxtområde.

Delområdets mest vidsträckta grundområden finns kring **Pilkrogsviken**, öster om Järna. Denna viks inre del täcks i stort sett av vass. Kring viken finns strandängar med naturvärden och Moraån utmynnar i den. Området är viktigt för fågellivet. Pilkrogsvikens inre del omfattas av ett fredningsområde för fisk vilket innebär ett fiskeförbud under en del av året.

Mörkö-området, delområdesbeskrivning G1

Med hänsyn till kust- och skärgårdsområdets samlade natur- och kulturvärden omfattas hela delområdet av riksintresse enligt 4 kap. 1-2 och 4 §§ MB. Det ligger också inom den regionala grönstrukturen och har stora samlade rekreations-, natur- och kulturvärden.

Till övervägande del ingår aktuella strandområden inom ett område av riksintresse för naturvärden enligt 3 kap. 6 § MB (Tullgarn – Mörkö). Riksintresseområdet utgör ett representativt odlingslandskap bland annat på Mörkö, med lång kontinuitet och förekomst av naturbetesmarker och ängsmark. Norra Mörkö är ett exempel på ett kustnära, komplett herrgårdslandskap av högsta klass. Stora havsstrandängar är utmärkande för området. Det har stora skönhetsvärden och hyser en lång rad värdefulla naturtyper.

I stort sett alla de aktuella strandområdena ingår även inom ett område av riksintresse för kulturmiljövården enligt 3 kap. 6 § MB (Mörkö) då det är en farledsmiljö och mellanbygd utmed vattenleden från Östersjön via Södertälje till Mälaren. Miljön präglas av det försvarsstrategiskt viktiga läget, dominerande storgods av delvis medeltida ursprung samt partier med ett mer småbrutet agrarlandskap. Inom riksintesseområdet finns bland annat fornborgar, befästningslämningar, äldre vägnät och landskapspartier med mer småskaligt jordbruk. Med undantag från Däderö ingår hela delområdet inom ett större område med landskapsbildsskydd.

I den sydvästra sidan av delområdet, nära **Kasholmen**, finns ett Natura 2000-område vid namn Nora Holmäng. Det består av hagmarker och havsstrandängar med ett rikt fågelliv och en riklig förekomst av hävdberoende arter. I kommunens förslag till ny översiktsplan (samrådsversionen) utpekas samma område som ett ekologiskt särskilt känsligt område.

Hela Ledarön och Dåderö skär ingår i ett område (Ledarön - Björkarösund) som har dokumenterat höga naturvärden genom den mycket artrika vegetationen samt genom det rika fågellivet. Området domineras av ädellövlundar och det finns havsstrandängar. Ett stort antal rödlistade svamp- och lavararter har påträffats inom området. Norra Ledarön och delar av de aktuella strandområdena på själva Mörkö utgör ett Natura 2000-område. Det finns planer på att skydda Dåderö skär och näraliggande strandområden på själva Mörkö som naturreservat. I kommunens förslag till ny översiktsplan utpekas Ledarön och Dåderö skär med närmaste omgivning som ett ekologiskt särskilt känsligt område. Ett område på Dåderö har dokumenterat högt geovetenskapligt värde.

Länsstyrelsen har uppmärksammat strandnära landområden på norra Mörkö då de har höga värden. Söder om Dåderö gård har Skogsstyrelsen pekat ut en nyckelbiotop i form av en lövskogslund. En motsvarande nyckelbiotop finns väster om Sandasjön. Sandasjön är en vassomgärdad sjö med rikt fågelliv. Den har höga värden enligt den nationella våtmarksinventeringen. Nära Hörningsholms slott finns en hagmark med grova ekar inom vilken fynd av rödlistade arter gjorts. Markerna omfattas av ett Natura 2000-område. Havsstrandängarna i området har mycket höga värden.

Vid Skanssundet - Skansholmen finns botaniskt och ornitologiskt rika strandängar som ingår i ett Natura 2000-område. Även miljöerna intill Natura 2000-området har dokumenterat höga naturvärden. Fynd av rödlistade arter har gjorts inom strandområdena. Vid Skanssundet finns bland annat en badplats och en camping, och området är betydelsefullt för friluftslivet. I kommunens förslag till ny översiktsplan utpekas området som ekologiskt särskilt känsligt.

Nära Egelsvik, på delområdets östra sida, ligger inom det aktuella strandområdet Kalkbergets naturreservat. Som namnet antyder består bergryggen på platsen av kalk. Kalkberggrunden och topografin har bidragit till att reservatet har en ovanligt artrik och för trakten unik flora och fauna. Kalkberget utgör även ett Natura 2000-område. Intill berget ligger ett område (Egelsvik) som har dokumenterat höga naturvärden pga den karaktäristiska hävdgynnade växtligheten. I kommunens förslag till ny översiktsplan anges att Kalkberget är ett ekologiskt särskilt känsligt område.

Sörmlandsleden passerar igenom vissa partier av de aktuella strandområdena, och det finns såväl ett antal nyckelbiotoper och objekt med naturvärden som Skogsstyrelsen utpekat, som flera områden med höga värden enligt Jordbruksverkets ängs- och betesmarksinventering.

Länsstyrelsen har uppmärksammat de strandnära vattenområdena i delområdets västra delar då de har höga värden. Dessa vattenområden ligger inom ett område av riksintresse för naturvärden enligt 3 kap. 6 § MB (Tullgarn – Mörkö). Till stor



del omfattas de också av ett område av riksintresse för kulturmiljövården enligt 3 kap. 6 § MB (Mörkö – Oaxen – Hölö – Ytterjärna).

Bottenområdena väster om Mörkö är generellt sett långgrunda och områdena täcks av vidsträckta vassbälten. Det finns också artrika kransalgsängar med flera rödlistade arter. Dessa grundområden har de bästa förutsättningarna för kustlevande gös i Stockholms skärgård. Områdena är även i övrigt viktiga fortplantnings- och uppväxtområden för en mängd andra normalt sötvattenslekande fiskarter, samt för fågellivet.

Vid Björkarösund – Ledarön finns stora grundvattenområden med rikt fågelliv och värdefull undervattenvegetation, samt en större strandäng. Runt norra Mörkö är stora arealer i vattnen mycket grunda. Här finns några havsstrandängar och en sötvattenstrandäng, men också vidsträckta vassar.

Även längs den östra sidan av Mörkö förekommer långa avsnitt med grunda bottenområden. Exempelvis vid Skansundet och vid Axviken finns bottenområden som av Havs- och vattenmyndigheten utpekats som potentiellt goda uppväxtområden för gös och gädda. Egelsviken är en grund vegetationsrik vik med sandbotten och klart vatten, som omges av vassbårder och betade strandängar längs ständerna. Kransalgsbottnarna vid Egelsviken bedöms vara värdefulla.

Mörkö-området, delområdesbeskrivning G2

Med hänsyn till kust- och skärgårdsområdets samlade natur- och kulturvärden omfattas hela delområdet av riksintresse enligt 4 kap. 1-2 och 4 §§ MB, men även av riksintresse för naturvärden enligt 3 kap. 6 § MB (Tullgarn – Mörkö). Riksintresseområdet utgör ett representativt odlingslandskap bland annat på Mörkö med lång kontinuitet och förekomst av naturbetesmarker och ängsmark. På södra Mörkö finns ett småskaligt odlingslandskap av skärgårdstyp med ålderdomlig struktur. Många av markerna hyser artrika växtsamhällen. Stora havsstrandängar är utmärkande för området. Det har stora skönhetsvärden och hyser en lång rad värdefulla naturtyper. Hela delområdet ligger inom ett större område med landskapsbildsskydd. Inom strandområdena har ett flertal fynd av rödlistade arter gjorts.

De sydvästra delarna av de aktuella strandområdena omfattas av två områden av riksintresse för friluftsliv enligt 3 kap. 6 § MB; Tullgarn samt Stockholms skärgård – yttre delen. På grund av Tullgarnsområdets mycket höga naturvärden ges utmärkta möjligheter till friluftsliv. Stockholms ytterskärgård intar som helhet en särställning i länets natur. Även här är naturvärdena mycket höga, och stora delar av värdet för friluftslivet ligger i att kunna finna "orörd" natur. Området erbjuder mycket goda möjligheter för exempelvis båtliv, fiske och naturstudier.



De norra delarna av delområdets strandområden ingår i ett område av riksintresse för kulturmiljövården enligt 3 kap. 6 § MB (Mörkö) då det är en farledsmiljö och mellanbygd utmed vattenleden från Östersjön via Södertälje till Mälaren. Inom riksintresseområdet finns bland annat fornborgar, befästningslämningar och äldre vägnät. Större delen av området ligger också inom den regionala grönstrukturen som ett område med stora samlade rekreations-, natur- och kulturvården.

I kommunens förslag till ny översiktsplan utpekas Pålsundet, mellan fastlandet och södra Mörkö, och delar av dess strandzon som ett ekologiskt särskilt känsligt område.

Kring Helgö – Fagersvik finns marker med höga värden enligt Jordbruksverkets ängs- och betesmarksinventering. De särskilda värdena berättigar till miljöersättning. Inte långt från Fagersvik finns värdefulla gräsmarker och strandängar som utgör ett Natura 2000-område.

Kålsö omfattas av ett naturreservat. Det utgörs av en naturskön halvö. Kålsö präglas av ädellövskog med ek, lind, ask och lönn. Ädellövskogen växlar med vackra hagmarker och strandängar. I reservatet finns också områden med barrskog. I lundarna växer en frodig och örtrik flora. Fågellivet är rikt. Markerna ingår också i ett Natura 2000-område. Reservatet är ett fint strövområde som i söder gränsar till ett naturreservat på Eriksö. Reservatet är ett exempel på ett kustnära område med väl bibehållet, småskaligt äldre odlingslandskap. Framträdande för Eriksö är den rika förekomsten av ek. Naturbetesmarker finns spridda över ön. Särskilt havsstrandängarna har höga naturvärden. Där finns även äldre naturskogsartad barrskog.

Särskilt delområdets sydligaste strandområden har dokumenterat höga naturvärden, och till övervägande del finns delområdets nyckelbiotoper och marker med höga värden enligt Jordbruksverkets ängs- och betesmarksinventering här.

På Långö har Skogsstyrelsen pekat ut en lövskogslund med ymnigt mosstäcke som nyckelbiotop, och på Stora Ramsö en barrnaturskog som har rikligt med död ved och döda träd.

Enligt en inventering av kulturmiljöer i Södertälje kommun utgör Ekö och dess närmaste omgivning ett kärnområde i den kommunala kulturmiljön.

Fifång och Oxnö ligger inom Fifångs naturreservat. Området är ett sprickdalslandskap dominerat av hållmarker och med relativt stora höjdskillnader och branta bergsstup. Vegetationen domineras av karga hållmarkstallskogar. På Fifång finns ett betydande inslag av ädellövträd. På Fifångs ekar finns en mycket exklusiv lavflora med många rödlistade arter. På ön förekommer strandängar och



gamla odlingsmarker. Delar av Fifångs vikar är grunda med artrik undervattensvegetation.

Ön Fifång är i sin helhet ett Natura 2000-område. Enligt den nationella våtmarksinventeringen ligger en våtmark med högt värde på ön, och där finns också betesmarker med särskilda värden som berättigar till miljöersättning. Naturhamnar kan ge skydd för båtlivet, och goda möjligheter till bad erbjuds.

Söder om **Anklora** har en äldre naturskogsartad barrblandskog biotopskyddats.

Länsstyrelsen har uppmärksammat de strandnära vattenområdena i delområdets sydvästra del då de har höga värden. Dessa vattenområden ligger inom ett område av riksintresse för naturvården (Tullgarn – Mörkö) samt inom ett område av riksintresse för friluftslivet (Tullgarn) enligt 3 kap. 6 § MB. I nordost omfattas vattenområdena av ett område av riksintresse för kulturmiljövården (Mörkö – Oaxen – Hölö – Ytterjärna).

Bottenområdena väster om Mörkö är generellt sett långgrunda och områdena täcks av vidsträckta vassbälten. Det finns också artrika kransalgsängar med flera rödlistade arter. Dessa grundområden har de bästa förutsättningarna för kustlevande gös i Stockholms skärgård. Områdena är även i övrigt viktiga fortplantnings- och uppväxtområden för en mängd andra normalt sötvattneslekande fiskarter, samt för fågellivet.

I **Ikö-Helgöområdet** finns grunda vegetationsrika vikar med vassbälten längs stränderna. Artrikedomen är förhållandevis stor, och området är värdefullt. Den östra delen av Kålsövik ligger inom Kålsö naturreservat och ett Natura 2000-område, och kring Eriksö omfattas även de näraliggande vattenområdena av Eriksö naturreservat.

Havsstrandängarna vid **Svalhagsviken – Klubbsundet** har högt skyddsvärde. Den västra delen av Klubbsundet ligger inom Eriksö naturreservat. I det grunda och skyddade Klubbsundet växer vass, säv och flytbladsvegetation utmed stränderna och med hänsyn till framför allt abborre, gädda och gös omfattas viken av ett fredningsområde för fisk, vilket innebär ett fiskeförbud under en del av året. Området är värdefullt för fågellivet. Längst in i Klubbsundet går en trösklad och mycket smal vattenförbindelse till lagunen Bovik.

Ytterligare österut ligger grunda vikar utanför **Anklora – Tolvik** som även de omfattas av ett fredningsområde för fisk.

Längs delområdets aktuella bottenområden i sydöst finns lekområden för strömming, och längs Mörkö's östra sida förekommer ett flertal bottenområden som av Havs- och vattenmyndigheten utpekats som potentiellt goda



uppväxtområden för gös, gädda och abborre. Därutöver kan de fungera som lek område för abborre.

Källförteckning

Framtid Södertälje – förslag till en ny översiktsplan 2012. Södertälje kommun 2012.

Inventering av grunda havsvikar och åmynningar i Södertälje kommun 2006. Medins Biologi AB 2006.

Inventering av kulturmiljöer i Södertälje kommun. Södertälje kommun 2010.

Naturkatalog för Stockholms län. Remissversion 1996-02-15.

Områden av riksintresse naturvård, friluftsliv - Stockholms län. Länsstyrelsens rapport 2001:15.

Sjöar och vattendrag i Södertälje. Rapport juli 2004. Miljökontoret, Södertälje kommun.

Stockholmsregionens kulturhistoriska miljöer – Landsbygdens kulturmiljöer. Underlag för regionplanering. Stockholms läns landsting. Regionplane- och trafikkontoret 1989.

Södertäljes naturreservat – en guide till naturen. Södertälje kommun.

Välkommen till Täljeleden och Måsnarenleden (broschyr). Skogsällskapet, Södertälje kommun, Nykvarns kommun 2009.

Översiktsplan 2004 för Södertälje kommun.

Kartbaserat digitalt nationellt och regionalt underlag från:
Havs- och vattenmyndigheten, Jordbruksverket, Lantmäteriet, Länsstyrelsen i Stockholms län, Naturvårdsverket, Riksantikvarieämbetet, Skogsstyrelsen, Smittskyddsinstitutet, Stockholms läns landstings Tillväxt, miljö och regionplanering, Sveriges geologiska undersökning, Sveriges lantbruksuniversitet



**LÄNSSTYRELSEN
I STOCKHOLMS LÄN**

Enheten för naturvård
Anna Dominkovic
08-785 43 53

Sändlista

Datum
2013-01-29

Beteckning
511-39864-2012

SÖDERTÄLJE KOMMUN MILJÖKONTORET
Ink. 2013-02-01
Dnr 2013-309-1

Sändlista

Södertälje kommun, 151 89 Södertälje
Naturvårdsverket, 106 48 Stockholm
Skogsstyrelsen, Stockholms distrikt, Galgbacksvägen 5, 186 30 Vallentuna
Havs- och vattenmyndigheten, Box 11930, 404 39 Göteborg
Sjöfartsverket, 601 78 Norrköping
Fortifikationsverket, 631 89 Eskilstuna
Riksantikvarieämbetet, Box 5405, 114 84 Stockholm
Boverket, Box 534, 371 23 Karlskrona
Länsstyrelsen i Södermanlands län, 611 86 Nyköping
KSL (Kommunförbundet Stockholms län), Box 38145, 100 64 Stockholm
Stockholms läns landsting, TMR (Tillväxt, miljö och regionplanering),
Box 22550, 104 22 Stockholm
Sveriges Jordägareförbund, Box 162, 597 24 Åtvidaberg
LRF (Lantbrukarnas Riksförbund) Mälardalen, Box 23, 745 21 Enköping
Östra Svealands fiskevattenägareförbund, Salnö 5041, 760 40 Vaddö
Friluftsförbundet, Region Mälardalen, Box 9023, 126 09 Hägersten
Svenska Turistföreningen, Box 172 51, 104 62 Stockholm
Naturskyddsföreningen Stockholms länsförbund, Norrbackagatan 80,
113 41 Stockholm
Stockholms läns Hembygdsförbund, Box 6219, 102 34 Stockholm
Saltsjön - Mälarens båtförbund, Hammarby allé 91, 120 63 Stockholm
Sportfiskarna, Region Stockholm, Svartviksslingan 28, 167 39 Bromma
SIKO (Skärgårdens Intresseföreningars Kontaktorganisation), Pia Södergren, Box
146, 130 39 Sandhamn
Stockholms Ornitologiska förening, Box 1081, 101 39 Stockholm
Bordsjö Skogar AB, Hörningsholm, 153 93 Mörkö



Magnus Maurex, Kristinebergs Strand 13, 112 52 Stockholm

Ulf Gullstedt, Mariagatan 3, 172 30 Sundbyberg

Claes Ahrel, Lindhagensgatan 136, 2 tr, 112 15 Stockholm



2013-02-28
Tjänsteskrivelse

Dnr
2013-309

Kontor	Handläggare
Miljökontoret	Bo Ljungberg
Samhällsbyggnadskontoret	08-523 012 14
	bo.ljungberg@sodertalje.se

Miljönämnden
Stadsbyggnadsnämnden
Tekniska nämnden
Kdn Järna
Kdn Hölö - Mörkö
Kdn Enhörna
Kdn Vårdinge - Mölnbo

Remiss av förslag till beslut om utvidgat strandskydd för Södertälje kommun

Sammanfattning av ärendet

Länsstyrelsen har översänt ett förslag till beslut om att införa utvidgat strandskydd med 300 m, i några fall något mindre än 300 m, utmed vissa sträckor längs stranden i kommunens sjöar respektive längs stränderna vid Östersjön. Under förutsättning att aktuella förslag till beslut fattas kommer gällande förordnande om utvidgat strandskydd i Södertälje kommun att upphävas. Miljökontoret har fått i uppdrag att i samråd med samhällsbyggnadskontoret bereda ärendet i kommunstyrelsen. Detta efter att berörda nämnder, d.v.s. MN, SBN, TN och kommundelsnämnderna har fått yttra sig.

Länsstyrelsens utredning inför det framlagda förslaget om utvidgat strandskydd omfattade i princip bara en översyn av de områden som för närvarande har ett utvidgat strandskydd enligt ett länsstyrelsebeslut från den 3 juni 1999. Länsstyrelsen har under arbetet med nämnda översyn träffat en arbetsgrupp i form av tjänstemän från kommunen. Dessa träffar

och platsbesök har skett vid ett par tillfällen och syftet har varit att dels förankra förslaget och dels för att inhämta lokala kunskaper om de aktuella strandområdena i kommunen.

De förändringar som föreslås när det gäller det utvidgade strandskyddet i Södertälje kommun är att vissa områden fallit bort på grund av att tillräckligt starka motiv saknas för att behålla dessa. Vidare finns förslag om att införa ett utvidgat strandskydd på 300 m inom det strandnära vattenområdet längs vissa stränder runt Mörkö.

Beslutsunderlag

1. Tjänsteskrivelse 2013-02-28
2. Remiss från länsstyrelsen om förslag beslut om utvidgat strandskydd i Södertälje kommun

Ärendet

Miljökontoret har fått i uppdrag att i samråd med samhällsbyggnadskontoret bereda ärendet i kommunstyrelsen efter att berörda nämnder, d.v.s. MN, SBN och KDN har fått yttra sig. TN har också lagts till som remissinstans eftersom de representerar kommunen som fastighetsförvaltare/fastighetsägare.

Länsstyrelsen har översänt ett förslag till beslut om att införa utvidgat strandskydd upp till 300 m räknat från strandlinjen i kommunens sjöar respektive längs stränderna vid Östersjön. Förslaget om det utvidgade strandskyddet omfattar i vissa fall bara landområden medan det i andra områden även innebär ett skydd 300 m ut i vattenområdet. Det sistnämnda gäller längs vissa kuststräckor runt Mörkö. Under förutsättning att aktuella förslag till beslut om utvidgat strandskydd i Södertälje kommun träder i kraft kommer tidigare fattade beslut om utvidgat strandskydd i Södertälje kommun att upphävas. Det nuvarande beslutet om utvidgat strandskydd i Södertälje kommun upphör, oavsett vad som händer med nuvarande förslag till utvidgat strandskydd, vid utgången av 2014.

Länsstyrelsens utredning inför det framlagda förslaget till beslut omfattade i huvudsak bara en översyn över befintliga områden med utvidgat strandskydd. Länsstyrelsen har under arbetets gång träffat en grupp tjänstemän från kommunen, vilket skett vid ett par tillfällen. Syftet med dessa träffar var dels för att förankra förslaget och dels för att inhämta den lokala kunskapen om strandområdena från kommunen. Gruppen har gjort platsbesök i områdena i samband med de diskussioner som förts vid mötena med länsstyrelsen.

De förändringar som skett i det nya förslaget till utvidgat strandskydd jämfört med tidigare är i huvudsak att några områden fallit bort på grund av att länsstyrelsen nu inte funnit tillräckliga motiv att behålla ett utvidgat strandskydd på dessa platser. Vidare har ett utvidgat strandskydd på 300 m införts i vattenområdet längs vissa stränder runt Mörkö. Vidare har smärre justeringar gjorts i några små områden som tidigare inte haft ett utvidgat strandskydd.


I samband med diskussionerna med länsstyrelsen uppmärksammades att strandskydd saknas helt och hållet inom områden utmed södra och västra stranden av Måsnaren (karta 5, omr C1) samt längs vissa sträckor vid Långsjön (karta 6, omr C2). Länsstyrelsen har i separat ärende på begäran från kommunen, föreslagit att 100m strandskydd införs i dessa "luckor". Områdena har tidigare legat inom övningsområde för försvaret.

Kommunen ser Tvetaberg som ett framtida utvecklingsområde för Södertälje tätort med koppling till Almnäs och anser i detta fall att motiveringen för det utökade strandskyddet måste vara starkare än vad som framgår av länsstyrelsens motivering i ärendet. Det lokala intresset för exempelvis rekreationsintressena bör kunna gå att lösa inom detaljplaneringen. Kommunen är dessutom markägare i större delen av detta område varför även allmänna rekreations- intressen kommer att tillgodoses. När det gäller växt- och djurlivet i området finns inga anmärkningsvärda fynd, kopplade till de terrestra strandmiljöerna.

De motiv som länsstyrelsen har för att besluta om ett utvidgat strandskydd är först och främst riksintressen enligt 4 kapitlet och i vissa fall 3 kapitlet miljöbalken. Andra starka motiv som länsstyrelse haft för att förordna om ett utökat strandskydd har varit regionala och lokala friluftslivsintressen i områdena.

Miljökontorets och Samhällsbyggnadskontorets förslag till beslut

Miljönämnden stadsbyggnadsnämnden, tekniska nämnden och kommundelsnämnderna tillstyrker det förslag om utvidgat strandskydd för Södertälje kommun som länsstyrelsen översänt på remiss med undantag av området kring Tvetaberg.



Helena Götherfors
Miljöchef



Ove Lundgren
T.f. Samhällsbyggnadsdirektör

Beslutet expedieras till:

Miljönämnden

Stadsbyggnadsnämnden

Tekniska nämnden

Järna kommundelsnämnd

Hölö/Mörkö kommundelsnämnd

Enhörna kommundelsnämnd

Vårdinge - Mölnbo kommundelsnämnd

Akten

§ 32 Remiss av förslag till beslut om utvidgat strandskydd för Södertälje kommun

Dnr 2013-309

Sammanfattning av ärendet

Länsstyrelsen har översänt ett förslag till beslut om att införa utvidgat strandskydd med 300 m, i några fall något mindre än 300 m, utmed vissa sträckor längs stranden i kommunens sjöar respektive längs stränderna vid Östersjön. Under förutsättning att aktuella förslag till beslut fattas kommer gällande förordnande om utvidgat strandskydd i Södertälje kommun att upphävas. Miljökontoret har fått i uppdrag att i samråd med samhällsbyggnadskontoret bereda ärendet i kommunstyrelsen. Detta efter att berörda nämnder, d.v.s. miljönämnden, samhällsbyggnadsnämnden, tekniska nämnden och kommunaldelsnämnderna har fått yttra sig.

Länsstyrelsens utredning inför det framlagda förslaget om utvidgat strandskydd omfattade i princip bara en översyn av de områden som för närvarande har ett utvidgat strandskydd enligt ett länsstyrelsebeslut från den 3 juni 1999.

Länsstyrelsen har under arbetet med nämnda översyn träffat en arbetsgrupp i form av tjänstemän från kommunen. Dessa träffar och platsbesök har skett vid ett par tillfällen och syftet har varit att dels förankra förslaget och dels att inhämta lokala kunskaper om de aktuella strandområdena i kommunen.

De förändringar som föreslås när det gäller det utvidgade strandskyddet i Södertälje kommun är att vissa områden fallit bort på grund av att tillräckligt starka motiv saknas för att behålla dessa. Vidare finns förslag om att införa ett utvidgat strandskydd på 300 m inom det strandnära vattenområdet längs vissa stränder runt Mörkö.

Jäv

Gertrud Mankefors (FP) anmäler jäv och deltar inte i handläggningen av ärendet.

Beslutsunderlag

1. Tjänsteskrivelse från miljökontoret och samhällsbyggnadskontoret daterad 2013-02-28
2. Remiss från länsstyrelsen om förslag beslut om utvidgat strandskydd i Södertälje kommun, 2013-01-29

Justerandes signum

Anslagsdatum
2013-03-26

Utdragsbestyrkande



§ 32 forts

Miljönämndens beslut

Miljönämnden tillstyrker förslaget om utvidgat strandskydd för Södertälje kommun som länsstyrelsen översänt på remiss med undantag av området kring Tvetaberg.

Beslutet expedieras till:

Miljönämnden

Stadsbyggnadsnämnden

Tekniska nämnden

Järna kommundelsnämnd

Hölö/Mörkö kommundelsnämnd

Enhörna kommundelsnämnd

Vårdinge - Mölnbo kommundelsnämnd

Akten

Justerandes signum



Anslagsdatum
2013-03-26

Utdragsbestyrkande



bil 4

§ 57 **Remiss av förslag till beslut om utvidgat strandskydd för Södertälje kommun**

Dnr SBN 2013-00232-233

Sammanfattning av ärendet

Länsstyrelsen har översänt ett förslag till beslut om att införa utvidgat strandskydd med 300 m, i några fall något mindre än 300 m, utmed vissa sträckor längs stranden i kommunens sjöar respektive längs stränderna vid Östersjön. Under förutsättning att aktuella förslag till beslut fattas kommer gällande förordnande om utvidgat strandskydd i Södertälje kommun att upphävas. Miljökontoret har fått i uppdrag att i samråd med samhällsbyggnadskontoret bereda ärendet i kommunstyrelsen. Detta efter att berörda nämnder, d.v.s. miljönämnden, stadsbyggnadsnämnden, tekniska nämnden och kommundelsnämnderna har fått yttra sig.

Länsstyrelsens utredning inför det framlagda förslaget om utvidgat strandskydd omfattade i princip bara en översyn av de områden som för närvarande har ett utvidgat strandskydd enligt ett länsstyrelsebeslut från den 3 juni 1999.

Länsstyrelsen har under arbetet med nämnda översyn träffat en arbetsgrupp i form av tjänstemän från kommunen. Dessa träffar och platsbesök har skett vid ett par tillfällen och syftet har varit att dels förankra förslaget och dels för att inhämta lokala kunskaper om de aktuella strandområdena i kommunen.

De förändringar som föreslås när det gäller det utvidgade strandskyddet i Södertälje kommun är att vissa områden fallit bort på grund av att tillräckligt starka motiv saknas för att behålla dessa. Vidare finns förslag om att införa ett utvidgat strandskydd på 300 m inom det strandnära vattenområdet längs vissa stränder runt Mörkö.

Beslutsunderlag

Samhällsbyggnadskontorets tjänsteskrivelse 2013-02-28

Remiss från länsstyrelsen

Stadsbyggnadsnämndens beslut

Stadsbyggnadsnämnden tillstyrker förslaget om utvidgat strandskydd för Södertälje kommun, med undantag av området kring Tvetaberg.

Justerandes signum

Anslagsdatum

Utdragsbestyrkande

SH



2013-03-26

Forts §
57

Beslutet expedieras till:

MN

Akten

Justerandes signum

SR 

Anslagsdatum

2013-03-26

Utdragsbestyrkande

--	--	--

bil 5

§ 73 Remiss av förslag till beslut om utvidgat strandskydd för Södertälje kommun

Dnr Jä 13/35

Sammanfattning av ärendet

Länsstyrelsen har översänt ett förslag till beslut om att införa utvidgat strandskydd med 300 m, i några fall något mindre än 300 m, utmed vissa sträckor längs stranden i kommunens sjöar respektive längs stränderna vid Östersjön. Under förutsättning att aktuella förslag till beslut fattas kommer gällande förordnande om utvidgat strandskydd i Södertälje kommun att upphävas. Miljökontoret har fått i uppdrag att i samråd med samhällsbyggnadskontoret bereda ärendet i kommunstyrelsen. Detta efter att berörda nämnder, d.v.s. Miljönämnden, Samhällsbyggnadsnämnden, Tekniska nämnden och kommunalnämnderna har fått yttra sig.

Länsstyrelsens utredning inför det framlagda förslaget om utvidgat strandskydd omfattade i princip bara en översyn av de områden som för närvarande har ett utvidgat strandskydd enligt ett länsstyrelsebeslut från den 3 juni 1999.

Länsstyrelsen har under arbetet med nämnda översyn träffat en arbetsgrupp i form av tjänstemän från kommunen. Dessa träffar och platsbesök har skett vid ett par tillfällen och syftet har varit att dels förankra förslaget och dels för att inhämta lokala kunskaper om de aktuella strandområdena i kommunen.



De förändringar som föreslås när det gäller det utvidgade strandskyddet i Södertälje kommun är att vissa områden fallit bort på grund av att tillräckligt starka motiv saknas för att behålla dessa. Vidare finns förslag om att införa ett utvidgat strandskydd på 300 m inom det strandnära vattenområdet längs vissa stränder runt Mörkö.

Kommunen ser Tvetaberg som ett framtida utvecklingsområde för Södertälje tätort med koppling till Almnäs och anser i detta fall att motiveringen för det utökade strandskyddet måste vara starkare än vad som framgår av länsstyrelsens motivering i ärendet.

Beslutsunderlag

Tjänsteskrivelse 2013-02-28

Remiss från Länsstyrelsen om förslag beslut om utvidgat strandskydd i Södertälje kommun

Justerandes signum	Anslagsdatum	Utdragsbestyrkande
 	2013-04-25	

§ 73 **Yrkande**
forts... Richard Hoffinan yrkar enligt egen skriftlig reservation

Propositionsordning

Ordföranden ställer proposition på yrkandet gentemot kontorets förslag och konstaterar att kontorets förslag bifallits.

Järna kommunalnämnds beslut

Nämnden tillstyrker det förslag om utvidgat strandskydd för Södertälje kommun som länsstyrelsen översänt på remiss med undantag av området kring Tvetaberg.

Beslutet expedieras till:

Miljönämnden

Stadsbyggnadsnämnden

Tekniska nämnden

Järna kommunalnämnd

Hölö/Mörkö kommunalnämnd

Enhörna kommunalnämnd

Vårdinge - Mölnbo kommunalnämnd

Akten

Justerandes signum	Anslagsdatum	Utdragsbestyrkande
 	2013-04-25	

§ 57 **Remiss av förslag till beslut om utvidgat strandskydd för Södertälje kommun**

Dnr TN 2013- 00141-233

Sammanfattning av ärendet

Länsstyrelsen har översänt ett förslag till beslut om att införa utvidgat strandskydd med 300 m, i några fall något mindre än 300 m, utmed vissa sträckor längs stranden i kommunens sjöar respektive längs stränderna vid Östersjön. Under förutsättning att aktuella förslag till beslut fattas kommer gällande förordnande om utvidgat strandskydd i Södertälje kommun att upphävas. Miljökontoret har fått i uppdrag att i samråd med samhällsbyggnadskontoret bereda ärendet i kommunstyrelsen. Detta efter att berörda nämnder, d.v.s. miljönämnden, stadsbyggnadsnämnden, tekniska nämnden och kommunalnämnderna har fått yttra sig.


Länsstyrelsens utredning inför det framlagda förslaget om utvidgat strandskydd omfattade i princip bara en översyn av de områden som för närvarande har ett utvidgat strandskydd enligt ett länsstyrelsebeslut från den 3 juni 1999.

Länsstyrelsen har under arbetet med nämnda översyn träffat en arbetsgrupp i form av tjänstemän från kommunen. Dessa träffar och platsbesök har skett vid ett par tillfällen och syftet har varit att dels förankra förslaget och dels för att inhämta lokala kunskaper om de aktuella strandområdena i kommunen.

De förändringar som föreslås när det gäller det utvidgade strandskyddet i Södertälje kommun är att vissa områden fallit bort på grund av att tillräckligt starka motiv saknas för att behålla dessa. Vidare finns förslag om att införa ett utvidgat strandskydd på 300 m inom det strandnära vattenområdet längs vissa stränder runt Mörkö.

Tekniska nämnden behandlade ärendet den 21 mars § 41 och beslutade då att återremittera ärendet för ytterligare beredning. Skälet till återremissen var att nämnden anser att remissvaret bör kompletteras avseende hur det utvidgade strandskyddet på 300 meter påverkar jord- och skogsbruket, samt att det bör framgå av remissvaret att kommunen vill ha information om motiveringen till det utvidgade strandskyddet för de olika områdena, förutom runt Mälaren och Östersjökusten.

Vid dagens sammanträde redovisar kontoret ett svar, daterat 2013-04-18, på

Justerandes signum 	Anslagsdatum 2013-05-03	Utdragsbestyrkande
-----------------------------------------------------------------------------------------------------------	----------------------------	--------------------

Forts § återremissen.
57

Beslutsunderlag

Kommunförvaltningens tjänsteskrivelse 2013-02-28

Samhällsbyggnadskontorets tjänsteskrivelse 2013-04-18

Remiss från länsstyrelsen

Yrkanden

Tjänstgörande ordförande Robert Halef (S) lägger fram ett förslag till beslut från S, V, MP: "Ärendet har stor betydelse för kommunen. Allmänt för nu liggande förslag är att motiven för ett utvidgat strandskydd i vissa delar är oklara eller saknas. Konsekvenserna behöver också klargöras bättre. Därför behövs ytterligare utredning och överväganden för att kommunen ska kunna avge ett yttrande. Det kan ske i den fortsatta beredningen till kommunstyrelsen som ska avge kommunens samlade yttrande. Mot den bakgrunden överlämnar tekniska nämnden tjänsteutlåtandet utan eget ställningstagande."

Tage Gripenstam (C) yrkar bifall till förslaget från S, V och MP.

Tekniska nämndens beslut

Ärendet har stor betydelse för kommunen. Allmänt för nu liggande förslag är att motiven för ett utvidgat strandskydd i vissa delar är oklara eller saknas. Konsekvenserna behöver också klargöras bättre. Därför behövs ytterligare utredning och överväganden för att kommunen ska kunna avge ett yttrande. Det kan ske i den fortsatta beredningen till kommunstyrelsen som ska avge kommunens samlade yttrande. Mot den bakgrunden överlämnar tekniska nämnden tjänsteutlåtandet utan eget ställningstagande.


Beslutet expedieras till:

KS

Sbk/Anders Svensson

Mk/Bo Ljungberg

Akten

Justerandes signum 	Anslagsdatum 2013-05-03	Utdragsbestyrkande
-----------------------------------------------------------------------------------------------------------	----------------------------	--------------------



2013-04-18
Tjänsteskrivelse

Kontor
Samhällsbyggnadskontoret

Handläggare
Anders Svensson
08-5230 4362
anders.svensson@sodertalje.se

Tekniska nämnden

Remiss av förslag till beslut om utvidgat strandskydd för Södertälje kommun, återremiss

Dnr TN 2013-00141-233

Sammanfattning av ärendet

Länsstyrelsen har översänt ett förslag till beslut om införande av utvidgat strandskydd till som mest 300 m i Södertälje kommun.

Ärendet har, 2013-03-21 § 41, behandlats av tekniska nämnden som beslutade att ”Ärendet återremitteras för ytterliggare beredning.

Skälet till återremissen är att nämnden anser att remissvaret bör kompletteras avseende hur det utvidgade strandskyddet på 300 meter påverkar jord- och skogsbruket, samt att det bör framgå av remissvaret att kommunen vill ha information om motiveringen till det utvidgade strandskyddet för de olika områdena, förutom runt Mälaren och Östersjökusten.”

Beslutsunderlag

Miljökontorets och samhällsbyggnadskontorets tjänsteskrivelse 2013-02-28.

Samhällsbyggnadskontorets tjänsteskrivelse 2013-04-18.

Remiss från Länsstyrelsen.

Ärendet

Ärendet återremitterades 2013-03-21, § 41 till samhällsbyggnadskontoret för ytterliggare beredning. ”Skälet till återremissen är att nämnden anser att remissvaret bör kompletteras avseende hur det utvidgade strandskyddet på 300 meter påverkar jord- och skogsbruket, samt att det bör framgå av remissvaret att kommunen vill ha information om motiveringen

till det utvidgade strandskyddet för de olika områdena, förutom runt Mälaren och Östersjökusten.

Det utökade strandskyddet påverkar inte jord- och skogsbruket, då detta regleras i annan lagstiftning.

Det kan vara önskvärt att länsstyrelsen mer i detalj redovisar motiven för det utvidgade strandskyddet för att underlätta kommunens hantering i samband med prövning av strandskyddsärenden.

Förbjudna åtgärder inom strandskyddsområde är enligt 7 kap. 15 § miljöbalken att:

- Uppföra nya byggnader.
- Ändra byggnader och andra anläggningar.
- Gräva eller utföra förberedelser för byggnader och anläggningar.
- Utföra åtgärder som väsentligen förändrar livsvillkoren för djur- och växtarter.


Enligt 7 kap 16 § miljöbalken är byggnader, anläggningar, anordningar eller åtgärder som behövs för jordbruket, fisket, skogsbruket eller renskötseln och de som för sin funktion måste finnas eller vidtas inom strandskyddsområde undantagna från strandskyddsreglerna.

Samhällsbyggnadskontorets förslag till beslut:

Tekniska nämnden beslutar i enlighet med tjänsteskrivelse daterad 2013-04-18 att tillstyrka remissen.



Ove Lundgren
Tf.samhällsbyggnadsdirektör



Anders Bäcklander
Stadsarkitekt

Beslutet expedieras till:
Sbk/ Anders Svensson
Mk/ Bo Ljungberg

§ 37

Remiss av förslag till beslut om utvidgat strandskydd för Södertälje kommun

Dnr En 13/29

SÖDERTÄLJE KOMMUN
MILJÖKONTORET

Ink. 2013-04-23

Dnr 2013-309-4

Sammanfattning av ärendet

Länsstyrelsen har översänt ett förslag till beslut om att införa utvidgat strandskydd med 300 m, i några fall något mindre än 300 m, utmed vissa sträckor längs stranden i kommunens sjöar respektive längs stränderna vid Östersjön. Under förutsättning att aktuella förslag till beslut fattas kommer gällande förordnande om utvidgat strandskydd i Södertälje kommun att upphävas. Miljökontoret har fått i uppdrag att i samråd med samhällsbyggnadskontoret bereda ärendet i kommunstyrelsen. Detta efter att berörda nämnder, d.v.s. miljönämnden, stadsbyggnadsnämnden, tekniska nämnden och kommunalnämnderna har fått yttra sig.

Länsstyrelsens utredning inför det framlagda förslaget om utvidgat strandskydd omfattade i princip bara en översyn av de områden som för närvarande har ett utvidgat strandskydd enligt ett länsstyrelsebeslut från den 3 juni 1999.

Länsstyrelsen har under arbetet med nämnda översyn träffat en arbetsgrupp i form av tjänstemän från kommunen. Dessa träffar och platsbesök har skett vid ett par tillfällen och syftet har varit att dels förankra förslaget och dels för att inhämta lokala kunskaper om de aktuella strandområdena i kommunen.

De förändringar som föreslås när det gäller det utvidgade strandskyddet i Södertälje kommun är att vissa områden fallit bort på grund av att tillräckligt starka motiv saknas för att behålla dessa. Vidare finns förslag om att införa ett utvidgat strandskydd på 300 m inom det strandnära vattenområdet längs vissa stränder runt Mörkö.

Beslutsunderlag

Tjänsteskrivelse 2013-02-28

Remiss från länsstyrelsen

Yrkande

Ordförande Johan Andersson (S) yrkar att nämnden fattar samma beslut som tekniska nämnden (2013-03-21 § 41), det vill säga återremiss för ytterligare beredning.

Justerandes signum



Anslagsdatum

2013-04-23

Utdragsbestyrkande



Forts § **Proposition**

37 Ordföranden ställer proposition på sitt eget yrkande och finner att nämnden beslutar enligt det.

Enhörna kommunalnämnds beslut

Ärendet återremitteras för ytterligare beredning.

Skälet till återremissen är att nämnden anser att remissvaret bör kompletteras avseende hur det utvidgade strandskyddet på 300 meter påverkar jord- och skogsbruket, samt att det bör framgå av remissvaret att kommunen vill ha information om motiveringen till det utvidgade strandskyddet för de olika områdena, förutom runt Mälaren och Östersjökusten.

Beslutet expedieras till:

Mk/Bo Ljungberg

Sbk/Anders Svensson

MN

KS

Akten

TN

Justerandes signum



Anslagsdatum

2013-04-23

Utdragsbestyrkande



bel 8

§ 53 **Remiss av förslag till beslut om utvidgat strandskydd för Södertälje kommun**

Dnr VM 13/29

Sammanfattning av ärendet

Länsstyrelsen har översänt ett förslag till beslut om att införa utvidgat strandskydd med 300 m, i några fall något mindre än 300 m, utmed vissa sträckor längs stranden i kommunens sjöar respektive längs stränderna vid Östersjön. Under förutsättning att aktuella förslag till beslut fattas kommer gällande förordnande om utvidgat strandskydd i Södertälje kommun att upphävas. Miljökontoret har fått i uppdrag att i samråd med Samhällsbyggnadskontoret bereda ärendet i kommunstyrelsen. Detta efter att berörda nämnder, d.v.s. MN, SBN, TN och kommundelsnämnderna har fått yttra sig.

Länsstyrelsens utredning inför det framlagda förslaget om utvidgat strandskydd omfattade i princip bara en översyn av de områden som för närvarande har ett utvidgat strandskydd enligt ett länsstyrelsebeslut från den 3 juni 1999.

Länsstyrelsen har under arbetet med nämnda översyn träffat en arbetsgrupp i form av tjänstemän från kommunen. Dessa träffar och platsbesök har skett vid ett par tillfällen och syftet har varit att dels förankra förslaget och dels att inhämta lokala kunskaper om de aktuella strandområdena i kommunen.

De förändringar som föreslås när det gäller det utvidgade strandskyddet i Södertälje kommun är att vissa områden fallit bort på grund av att tillräckligt starka motiv saknas för att behålla dessa. Vidare finns förslag om att införa ett utvidgat strandskydd på 300 m inom det strandnära vattenområdet längs vissa stränder runt Mörkö.

Ajournering

Nämnden ajournerar sig för överläggningar

Justerandes signum	Anslagsdatum	Utdragsbestyrkande
 BE	2013-04-23	

§ 53

Yrkande

forts...

Ordförande Björn Eriksson (S) yrkar att presidiet får ta fram ett förslag till yrkande. Detta förslag blir enligt nedan:

1. Att strandskyddet utformas/förändras från 300 meter till 100 meter där strandnära befintlig bebyggelse finns och där marken följaktligen inom 300 meter idag kan anses som ianspråktagen.
2. Att tätortsnära stränder och stränder vid sammanhållen bebyggelse också utanför planlagt område endast omfattas av 100 meter strandskydd, för att befrämja nybyggnation i den annars glest befolkade kommundelen.
3. Att sjöarna Långsjön, Sillen och Frösjön skall ha 100 meter strandskydd
4. Att de idag obebyggda skogssjöar som finns, skyddas genom det nuvarande utökade strandskyddet eller andra bevarande åtgärder och då i synnerhet de nyckelbiotoper som här och var står att finna.

Birgitta Hammarlöf (M) yrkar att ärendet återremitteras

Christina Fritshammar (C) yrkar att ärendet återremitteras



Propositionsordning

Ordföranden ställer proposition på Birgitta Hammarlöfs (M) yrkande om återremiss gentemot att ärendet ska avgöras idag och konstaterar att ärendet ska avgöras idag. Därefter konstaterar han att det endast finns ett förslag till beslut, nämligen hans eget yrkande att presidiet får ta fram ett förslag. Detta bifalls.

Justerandes signum

Anslagsdatum

Utdragsbestyrkande

 	2013-04-23	
-------------------------------------------------------------------------------------------------------------------------------------------------------------------------	------------	--

bil 9

§ 63 Remiss av förslag till beslut om utvidgat strandskydd för Södertälje kommun

Dnr HM 13/25

Sammanfattning av ärendet

Länsstyrelsen har översänt ett förslag till beslut om att införa utvidgat strandskydd med 300 m, i några fall något mindre än 300 m, utmed vissa sträckor längs stranden i kommunens sjöar respektive längs stränderna vid Östersjön. Under förutsättning att aktuella förslag till beslut fattas kommer gällande förordnande om utvidgat strandskydd i Södertälje kommun att upphävas. Miljökontoret har fått i uppdrag att i samråd med samhällsbyggnadskontoret bereda ärendet i kommunstyrelsen. Detta efter att berörda nämnder, d.v.s. Miljönämnden, Samhällsbyggnadsnämnden, Tekniska nämnden och kommunalnämnderna har fått yttra sig.

Länsstyrelsens utredning inför det framlagda förslaget om utvidgat strandskydd omfattade i princip bara en översyn av de områden som för närvarande har ett utvidgat strandskydd enligt ett länsstyrelsebeslut från den 3 juni 1999. Länsstyrelsen har under arbetet med nämnda översyn träffat en arbetsgrupp i form av tjänstemän från kommunen. Dessa träffar och platsbesök har skett vid ett par tillfällen och syftet har varit att dels förankra förslaget och dels för att inhämta lokala kunskaper om de aktuella strandområdena i kommunen.

De förändringar som föreslås när det gäller det utvidgade strandskyddet i Södertälje kommun är att vissa områden fallit bort på grund av att tillräckligt starka motiv saknas för att behålla dessa. Vidare finns förslag om att införa ett utvidgat strandskydd på 300 m inom det strandnära vattenområdet längs vissa stränder runt Mörkö.

Kommunen ser Tvetaberg som ett framtida utvecklingsområde för Södertälje tätort med koppling till Almnäs och anser i detta fall att motiveringen för det utökade strandskyddet måste vara starkare än vad som framgår av länsstyrelsens motivering i ärendet.

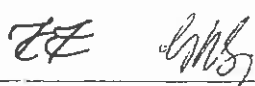
Beslutsunderlag

Tjänsteskrivelse 2013-02-28

Remiss från Länsstyrelsen om förslag beslut om utvidgat strandskydd i Södertälje kommun

Jäv

Kerstin Stenberg (MP) anmäler jäv och deltar ej i diskussion och beslut.

Justerandes signum	Anslagsdatum	Utdragsbestyrkande
	2013-04-22	

§ 63

Yrkande

forts... Erik Thomsen (MP) yrkar på följande tillägg:

1. Innan slutligt beslut tas av Länsstyrelsen behöver en mer detaljerad översyn av kusterna göras. Vi efterlyser en detaljerad redovisning av områden där utökat strand/vattenskydd inte är befogat.
2. Det finns områden utefter Mörkökusten, samt utefter fastlandssidan som varit bebodda i århundraden. Äldre fritidsbebyggelse, torp och uthus och en och annan bebyggelse för permanent boende finns och en viss förtätning har pågått här länge. Inom dessa områden som redan är ianspråktagna är naturvärdena ofta låga och en fortsatt försiktig förtätning eller förnyelse bör vara möjlig utan att skada några värden.
3. Skyddet av vattenområdet får inte hindra friluftsliv och fiske. Det är svårt att förutse vilka konsekvenser den 600 m breda zonen kommer att få.

Yrkande

Ordförande Kerstin König (S) yrkar bifall till Erik Thomsens (MP) tilläggsyrkande och i övrigt bifall till kontorets förslag

Hölö-Mörkö kommunalnämnds beslut


Nämnden tillstyrker det förslag om utvidgat strandskydd för Södertälje kommun som länsstyrelsen översänt på remiss med undantag av området kring Tvetaberg, med tillägg enligt nedan:

1. Innan slutligt beslut tas av Länsstyrelsen behöver en mer detaljerad översyn av kusterna göras. Vi efterlyser en detaljerad redovisning av områden där utökat strand/vattenskydd inte är befogat.
2. Det finns områden utefter Mörkökusten, samt utefter fastlandssidan som varit bebodda i århundraden. Äldre fritidsbebyggelse, torp och uthus och en och annan bebyggelse för permanent boende finns och en viss förtätning har pågått här länge. Inom dessa områden som redan är ianspråktagna är naturvärdena ofta låga och en fortsatt försiktig förtätning eller förnyelse bör vara möjlig utan att skada några värden.
3. Skyddet av vattenområdet får inte hindra friluftsliv och fiske. Det är svårt att förutse vilka konsekvenser den 600 m breda zonen kommer att få.

Justerandes signum

Anslagsdatum

Utdragsbestyrkande

	2013-04-22	
-------------------------------------------------------------------------------------	------------	--