



2015/129

TJÄNSTESKRIVELSE
2015-09-25
Stadsbyggnadsnämnden

Stadsbyggnadsnämnden
Kommunstyrelsen
Kommunfullmäktige

Förslag till nya gatunamn enligt detaljplaneförslag för Almnäs 5:2 m fl, i Södertälje

Dnr: Sbn 2015-02298-246

Sammanfattning av ärendet

I Almnäs pågår för närvarande en omfattande detaljplaneläggning (tre detaljplaner) för verksamheter av olika slag, där tidigare Svea ingenjöreregemente (Ing 1) var lokaliserat. Regimentet hade endast en officiell adress. År 2004 upphörde den militära aktiviteten helt. För att kunna ge kommande verksamheter i området adresser behövs antagna vägnamn/gatunamn. De flesta befintliga vägsträckningar används i detaljplaneförslagen, men de behöver få antagna och registrerade vägnamn/gatunamn. I detta ärende föreslås tre inofficiella gatunamn, som använts av regimentet, bli antagna och gällande som grund för kommande adressättning. Se kartbilaga!

Beslutsunderlag

Samhällsbyggnadskontorets tjänsteskrivelse den 25 september 2015

Namnkarta (kartbilaga)

Ärendet

I Almnäs pågår för närvarande en omfattande detaljplaneläggning (tre detaljplaner) för bl.a. industrier av olika slag, lager, sporthall, logistik, utbildning m.m., där tidigare Svea ingenjöreregemente (Ing 1) var lokaliserat. Regimentet hade endast en officiell adress. År 2004 upphörde den militära aktiviteten helt. För att kunna ge kommande verksamheter i området adresser behövs antagna vägnamn/gatunamn. De flesta befintliga vägsträckningar används i detaljplaneförslagen, men de behöver få antagna och registrerade vägnamn/gatunamn.

Detaljplaneförslaget för Almnäs 5:2 m.fl., avseende huvudsakligen industriell verksamhet, ligger till grund för förslag till nya vägnamn i de centrala delarna av gamla Ing 1-området. Några kvartersnamn avses ej att bildas, eftersom inga kvartersnamn tidigare satts inom denna del av Södertälje.

Mark med befintliga byggnader har redan avstyckats inom detaljplaneförslaget för Almnäs 5:2 m.fl., vilket är möjligt att göra innan detaljplanen antagits, och därför förmodas adresser för dessa fastigheter behövas inom kort. För att knyta an till den tidigare verksamheten på Svea ingenjöreregemente (Ing 1) föreslår namngruppen att i första hand de tre befintliga inofficiella

gatunamnen Regementsgatan, Kaserngatan och Pontonjärgatan, som regementet använt sig av, behålls i sin nuvarande sträckning och antas som officiella gatunamn. Se kartbilaga! Övriga kommande förslag på vägnamn/gatunamn inom detaljplaneområdena läggs fram i ett senare namnämde. Några fler avstyckningar är inte aktuella förrän detaljplanerna vunnit laga kraft. Någon risk för förväxling med befintliga gatunamn i kommunen finns ej.

Ekonomiska konsekvenser och finansiering

Förslaget bedöms inte ha några direkta ekonomiska konsekvenser.

Samhällsbyggnadskontorets förslag till Stadsbyggnadsnämnden:

Namnförslagen Regementsgatan, Kaserngatan och Pontonjärgatan tillstyrks.

Samhällsbyggnadskontorets förslag till Kommunstyrelsen:

Namnförslagen Regementsgatan, Kaserngatan och Pontonjärgatan tillstyrks.

Samhällsbyggnadskontorets förslag till Kommunfullmäktige:

Regementsgatan, Kaserngatan och Pontonjärgatan antas som vägnamn i enlighet med detaljplaneförslaget för Almnäs 5:2 m.fl. i Södertälje.



Martin Andreae

Stadsdirektör



Kenneth Hagström

Samhällsbyggnadsdirektör

Handläggare: Ebba Löndahl Åkerman
Teknisk lantmätare
Samhällsbyggnadskontoret
Telefon (direkt): 08-523 025 87
E-post: ebba.londahl-akerman@sodertalje.se

Beslutet skickas till

Akten

KS

Sbk/Geografisk information

Förslag till nya gatunamn enligt detaljplaneförslag för Almnäs 5:2 m fl, i Södertälje

Dnr: Sbn 2015-02298-246

Enheten för Geografisk Information/Samhällsbyggnadskontoret 2015-09-25

Ebba Löndahl Åkerman

Teknisk lantmätare



GATUNAMN

TILLSTYRKT AV STADSBYGGNADSNÄMNDEN DEN 2015 §

ANTAGET AV KOMMUNFULLMÄKTIGE DEN 2015 §

§ 164 Förslag till nya gatunamn enligt detaljplaneförslag för Almnäs 5:2 m.fl., i Södertälje

Dnr: SBN 2015-02298-246

Sammanfattning av ärendet

I Almnäs pågår för närvarande en omfattande detaljpaneläggning (tre detaljplaner) för verksamheter av olika slag, där tidigare Svea ingenjöreregemente (Ing 1) var lokaliserat. Regimentet hade endast en officiell adress. År 2004 upphörde den militära aktiviteten helt. För att kunna ge kommande verksamheter i området adresser behövs antagna vägnamn/gatunamn. De flesta befintliga vägsträckningar används i detaljplaneförslagen, men de behöver få antagna och registrerade vägnamn/gatunamn. I detta ärende föreslås tre inofficiella gatunamn, som använts av regementet, bli antagna och gällande som grund för kommande adressättning.

Beslutsunderlag

Samhällsbyggnadskontorets tjänsteskrivelse den 25 september 2015

Namn-karta (kartbilaga)


Stadsbyggnadsnämndens beslut



Namnförslagen Regementsgatan, Kaserngatan och Pontonjärgatan tillstyrks.

Beslutet skickas till

Kommunstyrelsen

Akten



Justeraandes signum 	Anslagsdatum 2015-10-26	Utdragsbestyrkande 
------------------------------------------------------------------------------------------------------------	----------------------------	-------------------------------------------------------------------------------------------------------------